

कोकण विभागातील पालघर, रायगड, रत्नागिरी आणि सिंधुदूर्ग या जिल्ह्यातील महानगरपालिका, नगरपरिषदा व नगरपंचायती तसेच विशेष नियोजन प्राधिकरणे, विकास प्राधिकरणे या प्राधिकरणांची कार्यक्षेत्रे व गावठाणे वगळता, उर्वरीत क्षेत्रापैकीच्या काही क्षेत्रांसाठी विशेष नियोजन प्राधिकरण म्हणून नियुक्त करणेबाबत महाराष्ट्र प्रादेशिक व नगर रचना अधिनियम, १९६६ चे कलम ४०(१) अन्वयेची अधिसूचना...

महाराष्ट्र शासन
नगर विकास विभाग,

४ था मजला, मुख्य इमारत, मंत्रालय, मुंबई ३२.
शासन निर्णय क्र.टिपीएस-१२२४/१२/प्र.क्र.२/२४/नवि-१२
दिनांक- ४ मार्च, २०२४.

शासन निर्णय:- सोबतची शासकीय अधिसूचना (मराठी व इंग्रजी) महाराष्ट्र शासनाच्या असाधारण राजपत्रात प्रसिध्द करावी.

महाराष्ट्राचे राज्यपाल यांच्या आदेशानुसार व नांवाने,



(निर्मलकुमार चौधरी)

उपसचिव, महाराष्ट्र शासन

o/c

2/03/2024

प्रत :-

- १) मा.मुख्यमंत्री महोदय यांचे अपर मुख्य सचिव, मंत्रालय, मुंबई.
- २) मा.उप मुख्यमंत्री महोदय यांचे सचिव, मंत्रालय, मुंबई.
- ३) मा.अध्यक्ष, महाराष्ट्र विधानसभा, महाराष्ट्र विधानमंडळ सचिवालय, मुंबई.
- ४) मा.सभापती, महाराष्ट्र विधानपरिषद, महाराष्ट्र विधानमंडळ सचिवालय, मुंबई.
- ५) मा.विरोधी पक्षनेता, विधानसभा, महाराष्ट्र विधानमंडळ सचिवालय, मुंबई.
- ६) मा.विरोधी पक्षनेता, विधानपरिषद, महाराष्ट्र विधानमंडळ सचिवालय, मुंबई.
- ७) मा.मुख्य सचिव, महाराष्ट्र शासन, मंत्रालय, मुंबई.
- ८) अपर मुख्य सचिव (नवि-१), नगर विकास विभाग, मंत्रालय, मुंबई.
- ९) संचालक (नगर रचना) तथा सह सचिव, नगर विकास विभाग, मंत्रालय, मुंबई.
- १०) उपसचिव तथा उप संचालक (नगर रचना), नगर विकास विभाग, मंत्रालय, मुंबई.

प्रति :-

- १) विभागीय आयुक्त, कोकण विभाग, कोकण भवन, नवी-मुंबई.
- २) संचालक, नगर रचना, महाराष्ट्र राज्य, पुणे.

(यांना विनंती करण्यात येते की, सोबतच्या अधिसूचनेनुसार विशेष नियोजन प्राधिकरणाच्या हददी दर्शविणा-या नकाशांच्या ७ प्रती अधिप्रमाणित करण्यासाठी शासनाकडे सत्वर सादर कराव्यात.)

३) जिल्हाधिकारी, पालघर/रायगड/रत्नागिरी/सिंधुदुर्ग.

४) सहसंचालक, नगर रचना, कोकण विभाग, कोकण भवन, नवी -मुंबई.

५) सहाय्यक संचालक, नगर रचना, पालघर शाखा, जि. पालघर/रायगड शाखा जि. रायगड/रत्नागिरी शाखा जि. रत्नागिरी/सिंधुदुर्ग शाखा जि. सिंधुदुर्ग.

६) व्यवस्थापक, शासकीय मध्यवर्ती मुद्रणालय, चर्नी रोड, मुंबई.

(त्यांना विनंती करण्यात येते की, सोबतची शासकीय अधिसूचना महाराष्ट्र शासनाच्या साधारण राजपत्र कोकण विभागीय पुरवणी भाग-१ मध्ये प्रसिध्द करून त्याच्या प्रत्येकी ०५ प्रती या विभागास, संचालक नगर रचना, महाराष्ट्र राज्य, पुणे, जिल्हाधिकारी, पालघर/रायगड/रत्नागिरी/सिंधुदुर्ग, सहसंचालक, नगर रचना, कोकण विभाग, कोकण भवन, नवी मुंबई, सहाय्यक संचालक, नगर रचना, पालघर शाखा, जि. पालघर/रायगड शाखा जि. रायगड/रत्नागिरी शाखा जि. रत्नागिरी/सिंधुदुर्ग शाखा जि. सिंधुदुर्ग यांना पाठवाव्यात.)

७) कक्ष अधिकारी, कार्यासन नवि-२९, यांना विनंती करण्यात येते की, सोबतची सूचना विभागाच्या वेबसाईटवर प्रसिध्द करावी.

८) निवडनस्ती (कार्यासन-नवि-१२)



महाराष्ट्र शासन
नगर विकास विभाग

४ था मजला, मुख्य इमारत, मंत्रालय, मुंबई-४०० ०३२.

दिनांक :- ४ मार्च, २०२४.

अधिसूचना

क्र.टिपीएस-१२२४/१२/प्र.क्र.२/२४/नवि-१२,

ज्या अर्थी, महाराष्ट्राच्या पश्चिमेस डहाणू ते वेंगुर्ला असा ७२० कि.मी. लांबीचा विस्तृत समुद्रकिनारा लाभलेला आहे. मुंबई शहर, मुंबई उपनगर, ठाणे, पालघर, रायगड, रत्नागिरी व सिंधुदुर्ग या सात जिल्ह्यांचा समावेश असलेल्या कोकण प्रदेशास निसर्गरम्य स्थळे, पर्वतरांगा, वन्यजीवन अशा वैविध्यपूर्ण निसर्गाचे वरदान लाभले असून भौगोलिक, सांस्कृतिक आणि वास्तू रचना अशा अनेक बाबींमुळे हा प्रदेश पर्यटकांना आकर्षित करणारा आहे. सुपारी, नारळ, आंबा यांच्या बागा, बंदरे, गरम पाण्याचे झरे, कौलारू घरे, किल्ले, लेणी यासह सुंदर सागरी किनारे, हिरवीगार पालवी, जगप्रसिद्ध वारली कला आणि सागरी किल्ले याकडे पर्यटक सतत आकर्षित होतात;

आणि ज्या अर्थी, वादळी वाऱ्यासह पडणारा पाऊस व त्यामुळे विस्कळीत होणारे सामान्य जनजीवन, जलसंधारणाचे अत्यल्प प्रमाण, समुद्र किनारा व डोंगर/घाट यामधील अत्यंत मर्यादित अशी जमीन, पर्यटकांवर अवलंबून असलेले व्यवसाय, स्थानिक नोकऱ्यांना असलेल्या मर्यादा, भौगोलिक मर्यादेमुळे असलेले अरूंद रस्ते इत्यादी नैसर्गिक आव्हानांना कोकणास सामोरे जावे लागते व पर्यायाने या भागातून इतर शहरांमध्ये होणाऱ्या स्थलांतरणाचे प्रमाण अधिक आहे;

आणि ज्या अर्थी, किनारपट्टीचे तसेच जीवसृष्टीचे संवर्धन व्हावे म्हणून समुद्राच्या उच्चतम भरती रेषेपासून विवक्षित अंतरातील क्षेत्रास केंद्र शासनाच्या पर्यावरण विभागाकडील सागरी किनारा नियमाच्या तरतूदी लागू आहेत;

आणि ज्या अर्थी, प्रदेशाची अर्थव्यवस्था प्रामुख्याने मासे, सुपारी, नारळ, आंबा व काजू तसेच पर्यटन यातून होणाऱ्या आर्थिक ऊलाढालीवर अवलंबून असल्याने सागरी किनारे, पर्यावरण तसेच जीवसृष्टीचे संवर्धन करताना पर्यटनास तसेच प्रक्रिया उद्योगांना प्रोत्साहन देऊन त्याद्वारे रोजगार निर्मिती उंचावण्यास वाव आहे, अशी किनारपट्टी लाभलेल्या महाराष्ट्रातील बंदरांतून व्यापार आणि आयात-निर्यात मोठ्या प्रमाणावर होत असून गेल्या आर्थिक वर्षात ७३ अब्ज डॉलरची निर्यात झाली होती. या निर्यातीत वाढ करण्याचा केंद्र आणि राज्य सरकारचा प्रयत्न असून याद्वारे महाराष्ट्र सरकारने पुढील पाच वर्षात उद्दिष्टित केल्याप्रमाणे राज्याची अर्थव्यवस्था एक ट्रिलियन डॉलर (रूपये पाच लक्ष कोटी) पर्यंत पोहोचण्यास सहायभूत होणार आहे;



आणि ज्या अर्थी, या परिसरात विविध स्वरूपाची खनिज संपत्ती मुबलक प्रमाणात उपलब्ध असून त्याचा शाश्वत वापर करणे शक्य आहे, तसेच सागरी वारे निरंतर वाहत असल्याने सागरी लाटांपासून अपारंपारिक ऊर्जा निर्मिती करणे शक्य आहे;

आणि ज्या अर्थी, स्थानिक जीवन हे सागरी स्थित्यंतरावर निर्भर असल्याने सागरी शास्त्र व सागरी अभियांत्रिकी तसेच आपत्ती व्यवस्थापनाबाबतचे ज्ञान व कौशल्य अवगत करणेसह स्थानिक लोकसंस्कृतीची जोपासना करणे आवश्यक आहे;

आणि ज्या अर्थी, कोकण रेल्वे, महाराष्ट्र राज्य रस्ते विकास महामंडळामार्फत कार्यान्वित असलेला रायगडमधील रेवस आणि सिंधुदुर्गातील पत्रादेवी दरम्यानच्या सागरी मार्ग (Coastal Road), प्रगतीपथावर असलेले मुंबई-गोवा राष्ट्रीय महामार्गाचे चौपदरीकरण, केंद्र शासनाच्या धोरणानुरूप या किनारपट्टीत विकसित होणारे नव-नवीन बंदरे व पर्यायाने मुंबई तसेच सभोवतालच्या राज्यांशी या क्षेत्राची वाढत असलेली दळणवळण व्यवस्था यामुळे पर्यटन, फलोत्पादन आणि मासेमारी ही तिन्ही क्षेत्रे पूर्ण क्षमतेने आर्थिक विकासास योगदान देण्याच्या दृष्टीकोनातून अशा नैसर्गिक वरदान लाभलेल्या तसेच सृष्टी सौंदर्याने नटलेल्या एकजिनसी वर्णाच्या (Homogeneous Character) क्षेत्राचा एकात्मिक विकास साध्य करून हे क्षेत्र जागतिक दर्जाचे एक नामांकित गंतव्य स्थान (Eminent World Destination) म्हणून नावारूपास आणण्याचा शासनाचा मानस आहे;

आणि ज्या अर्थी, कोकण विभागातील पालघर, रायगड, रत्नागिरी आणि सिंधुदुर्ग या जिल्ह्यातील महानगरपालिका, नगरपरिषदा व नगरपंचायती तसेच विशेष नियोजन प्राधिकरणे, विकास प्राधिकरणे या प्राधिकरणांची कार्यक्षेत्रे व गावठाण क्षेत्र वगळता, उर्वरीत क्षेत्रासाठी सद्यस्थितीत कोणतेही विशेष नियोजन प्राधिकरण आस्तित्वात नसल्याने अशा क्षेत्रापैकी कोकण किनारपट्टीपासून सर्वसाधारणपणे समुद्रसपाटीपासून प्रथम डोंगररांगेच्या उच्चतम माथ्यापर्यंत असलेल्या क्षेत्राची(यापुढे, "उक्त क्षेत्र" असे संबोधिले आहे) उक्त नमूदप्रमाणे सर्वकष विकास योजना बनविण्याची बाब शासनाच्या विचाराधीन आहे;

आणि ज्या अर्थी, उक्त क्षेत्राचा आर्थिकदृष्ट्या विकास व स्थानिकांचे आर्थिक सक्षमीकरण याकरिता सुयोग्य तसेच शाश्वत विकास व त्यासाठीचे नियोजन करणेसाठी महाराष्ट्र प्रादेशिक नियोजन व नगर रचना अधिनियम, १९६६ (यापुढे "उक्त अधिनियम" असे संबोधिले आहे) चे कलम ४० (१) चे तरतुदीनुसार उक्त क्षेत्र, त्यातील गावठाणे वगळता, "अधिसूचित क्षेत्र" (यापुढे "उक्त अधिसूचित क्षेत्र" असे संबोधिले आहे) म्हणून निर्देशित करून अशा अधिसूचित क्षेत्रासाठी उक्त अधिनियमाच्या कलम ४० (१ब) चे तरतुदीनुसार विशेष नियोजन प्राधिकरणाची नेमणूक करणे आवश्यक आहे, असे शासनाचे मत झाले आहे;

आणि ज्या अर्थी, अशा विशेष नियोजन प्राधिकरणामार्फत उक्त अधिसूचित क्षेत्रातील पुढे नमूद केलेल्या उद्दिष्टांशी निगडीत सुयोग्य नियोजन करणे व त्यानुसार विकास करणे आवश्यक आहे;



- i. पर्यावरणदृष्ट्या संरक्षण व संवर्धन तसेच अपारंपारिक ऊर्जा निर्मिती.
- ii. पर्यावरणपूरक पर्यटन, साहसी पर्यटन, सागरी किल्ल्यांचे संवर्धन व पर्यटनदृष्ट्या सेवा-सुविधांनी परिपूर्ण तसेच सर्व समावेशक विकास.
- iii. परिसराचा आर्थिकदृष्ट्या विकास व स्थानिकांचे आर्थिक सक्षमीकरण होणेस्तव स्थानिकांचा पर्यटन विकासामध्ये, प्रक्रिया व इतर उद्योगामध्ये समावेश करून मोठ्या प्रमाणात रोजगार निर्मिती व त्यायोगे स्थलांतरणाचे प्रमाणाचे नियंत्रण.
- iv. स्थानिक लोकसंस्कृती जोपासना.
- v. नैसर्गिक आपत्ती व्यवस्थापनासाठी आवश्यक सुविधांची उपलब्धता.
- vi. वनसंपत्ती तसेच अभयारण्य जतन व संवर्धन.
- vii. जल तसेच मृद संवर्धन व संधारण.
- viii. सुनियोजित रस्त्यांचे जाळे, जलमार्ग व बंदर विकास.
- ix. किनारपट्टी सुरक्षा व संरक्षण.
- x. सागरी शास्त्र, खनिज संपत्ती तसेच सागरी अभियांत्रिकी संशोधन केंद्राचा विकास.
- xi. अनधिकृत वापर व विकासावर निर्बंध व नियंत्रण.

आणि ज्या अर्थी, उक्त अधिसूचित क्षेत्राची भौगोलिक व्याप्ती, स्वरूप व वैशिष्ट्ये लक्षात घेता, उक्त नमूद उद्दिष्टांमध्ये अंतर्भूत असलेल्या प्रत्येक घटक तसेच पैलूचा सखोल अभ्यास करून सर्वसमावेशक नियोजन व शाश्वत विकास साध्य करण्यासाठी विशेष नियोजन प्राधिकरणास अशी विकास योजना तयार करताना संबंधित क्षेत्रातील तज्ञांचे मार्गदर्शन लाभणे आवश्यक असल्याचे शासनाचे मत झाले आहे;

आणि ज्या अर्थी, शहर व औद्योगिक विकास महामंडळ (सिडको) हे सार्वजनिक महामंडळ पाच दशकांपेक्षा अधिक कालावधीपासून स्थापित असून, या महामंडळाच्या संस्थात्मक रचनेनुसार शहर/परिसर विकासासाठी लागणाऱ्या विविध क्षेत्रातील अधिकाऱ्यांचा चमू कार्यरत आहे आणि या महामंडळाची कार्ये व कर्तव्ये ही, शहर नियोजन, नव नगर विकास, विमानतळ, रेल्वे व रस्ते प्रकल्प, रेल्वे स्थानक परिसर विकास, परवडणारी घरे, सार्वजनिक सेवा व सुविधांचे विकसन, उड्डाणपूल, पूल, पर्यावरणपूरक प्रकल्पांचे नियोजन, आरेखन, बांधकाम व व्यवस्थापन यांची जबाबदारी आहे, तसेच नवी मुंबईसह महाराष्ट्रातील इतर प्रमुख शहरांचे नियोजन व विकसन या महामंडळाकडून प्रभावीपणे झालेले आहे;

आणि ज्या अर्थी, आवश्यक ती चौकशी केल्यानंतर उक्त अधिसूचित क्षेत्रासाठी, उक्त अधिनियमाच्या कलम ४० उपकलम (१ब) चे तरतुदीन्वये सिडकोस विशेष नियोजन प्राधिकरण म्हणून नियुक्त करणे आवश्यक आहे, असे शासनाचे मत झाले आहे;

त्या अर्थी आता, शासन खालीलप्रमाणे निर्णय घेत आहे:-

अ) उक्त अधिनियमाच्या कलम ४० उपकलम (१ब) चे तरतुदीन्वये सोबतच्या प्रपत्र-‘अ’ मध्ये नमूद केल्यानुसार आणि सोबतच्या नकाशामध्ये विनिर्दिष्ट केल्यानुसारचे उक्त अधिसूचित क्षेत्र या अधिसूचनेद्वारे निर्देशित करण्यात येत आहे आणि उक्त




अधिनियमाच्या कलम ४० उपकलम (१ब) चे तरतुदीन्वये प्राप्त अधिकारांचा वापर करुन आणि यासंबंधातील अधिकारांचा वापर करुन शासन याद्वारे, उक्त अधिसूचित क्षेत्राकरिता सिडको महामंडळास विशेष नियोजन प्राधिकरण म्हणून नियुक्त करीत आहे.

- ब) उक्त नमूद उद्दिष्टांमध्ये अंतर्भूत असलेल्या प्रत्येक घटक तसेच पैलूचा सखोल अभ्यास करून सर्वसमावेशक नियोजन व शाश्वत विकास साध्य करण्यासाठी व पर्यायाने व्यापक जनहिताकरिता उक्त अधिनियमाची प्रभावी अंमलबजावणी करण्याच्या हेतूने सिडकोकडून आंतरराष्ट्रीय दर्जाच्या नामांकित संस्थेची विहितरित्या निवड करून सिडकोस अशी विकास योजना तयार करताना मार्गदर्शन करणेकरिता उक्त अधिनियमाच्या कलम १५४ चे तरतुदीन्वये शासन श्री.सुबोधकुमार, भा.प्र.से., माजी आयुक्त, बृहन्मुंबई महानगरपालिका (नागरी प्रशासन तज्ञ) यांच्या अधिपत्याखाली "उच्चस्तरीय तज्ञ सल्लागार मंडळ" म्हणून नियुक्ती करीत आहे.

या उच्चस्तरीय तज्ञ सल्लागार मंडळात, वने व पर्यावरण, पर्यटन व सांस्कृतिक विकास, प्रक्रिया व इतर उद्योग विकास, जलजीव शास्त्र, नगर रचना, आपत्ती व्यवस्थापन, जल वाहतूक व बंदर विकास, पर्यावरणीय वास्तुशास्त्र इत्यादी क्षेत्रातील तज्ञ व्यक्तींची तसेच नामांकित अशासकीय संस्थेचे तज्ञ प्रतिनिधींच्या नियुक्ती संदर्भात शासनाकडून स्वतंत्रपणे आदेश निर्गमित करण्यात येतील.

- i. उक्त सल्लागार मंडळ आवश्यकतेनुसार अतिरिक्त तज्ञांना विचारविनिमयासाठी निमंत्रित करू शकेल. उक्त सल्लागार मंडळाचा कार्यकाल त्याचे स्थापनेच्या शासन आदेशाच्या दिनांकापासून अशी विकास योजना उक्त अधिनियमाच्या कलम २६ चे तरतुदीन्वये प्रारूप विकास योजना प्रसिध्दीच्या दिनांकापर्यंत अथवा त्यानंतर अशा कार्यकालाच्या मुदतवाढी संबंधाने शासनाकडून वेळोवेळी निर्गमित केलेल्या आदेशाप्रमाणे राहिल.
- ii. उक्त सल्लागार मंडळ उक्त उद्दिष्टांच्या अनुषंगाने प्रथमतः सिडकोसह सर्व संबंधितांशी विचारविनिमय करून, प्रत्यक्ष क्षेत्र भेटी देऊन तसेच अशा प्रकारच्या वैशिष्ट्य साधर्म्य असलेल्या राष्ट्रीय व आंतरराष्ट्रीय स्तरावरील आदर्श आराखड्यांचा अभ्यास (Case Studies) करून उक्त अधिसूचित क्षेत्रासाठी दृष्टी दस्तऐवज (Vision Document) प्रथम ६ महिन्यात तयार करील. अशा दृष्टी दस्तऐवजात नमूद असलेली विविध मार्गदर्शक तत्वे आधारभूत मानून सिडकोने उक्त विकास योजनेत आवश्यक अशा तरतुदी प्रस्तावित करावयाच्या आहेत. उक्त विकास योजना तयार करताना सिडकोकडून आंतरराष्ट्रीय दर्जाच्या नामांकित संस्थेची विहितरित्या तसेच उक्त उच्चस्तरीय सल्लागार तज्ञ मंडळाच्या सहमतीने निवड करणे आवश्यक आहे.
- iii. उक्त विकास योजना तयार करण्याच्या विविध टप्प्यांवर व विशेषतः प्रस्तावित जमीन वापर तयार करण्याच्या टप्प्यावर उक्त सल्लागार मंडळाचा वेळोवेळी सिडको तसेच आंतरराष्ट्रीय दर्जाच्या नामांकित संस्थेने व संबंधित नगर रचना अधिकारी यांनी सल्ला घेणेचा आहे व



यास्तव आवश्यकतेनुसार वेळोवेळी मात्र पंधरवड्यातून किमान एकदा सल्लामसलत होणे आवश्यक आहे.

- iv. उक्त सल्लागार मंडळ उक्त अधिसूचित क्षेत्राची विकास योजना तयार करण्याच्या कार्यवाहीत सिडकोस व सिडकोने निवड केलेल्या आंतरराष्ट्रीय दर्जाच्या नामांकित संस्थेस त्याचबरोबर सिडकोने नेमलेल्या नगर रचना अधिकाऱ्यास मार्गदर्शन करेल व उक्त सल्लागार मंडळ विकास योजना तयार करणेची प्रमुख भूमिका बजावेल, उक्त अधिसूचित क्षेत्राची विकास योजना उक्त सल्लागार मंडळाच्या मार्गदर्शनाने व त्यांच्या सल्ल्याने सिडकोने करावयाची आहे. उक्त सल्लागार मंडळाच्या शिफारशी व प्रस्तावांचा अंतर्भाव सिडकोने उक्त विकास योजनेमध्ये करावयाचा आहे.
- v. सिडकोने उक्त विकास योजना तयार करण्याच्या प्रक्रियेत उक्त नमूद उद्दिष्टे साध्य करण्यानुषंगाने उक्त विकास योजनेत अंतर्भूत करावयाच्या विविध प्रस्तावांसंदर्भाने स्थानिक नागरीकांना व विकास योजनेशी संबंधित इतर तज्ञ व्यक्ती, अशा भागधारकांना (Stakeholders) प्रत्यक्ष सहभागी करणे आवश्यक राहिल.

०२. उक्त अधिसूचित क्षेत्राची विकास योजना तयार करण्यासाठी तसेच विकास परवानगीबाबतचे नियंत्रण करताना सिडकोने पुढे नमूद बाबींना अनुसरून कार्यवाही करणे बंधनकारक राहिल -

- i. सिडकोकडून आंतरराष्ट्रीय दर्जाच्या नामांकित संस्थेची विहितरित्या तसेच उक्त उच्चस्तरीय सल्लागार तज्ञ मंडळाच्या सहमतीने निवड करावयाची आहे.
- ii. उक्त सल्लागार मंडळाच्या तज्ञ व्यक्तींचे मानधन व अन्य प्रशासकीय बाबींसाठी खर्च व सहाय्य सिडकोने करावयाचे आहे. उक्त मानधन व इतर अनुषंगिक बाबींकरिता स्वतंत्ररित्या शासन आदेश निर्गमित करण्यात येतील.
- iii. उक्त अधिसूचित क्षेत्राकरिता विकास योजनेसह स्वतंत्र विकास नियंत्रण व प्रोत्साहन नियमावली उक्त अधिनियमाच्या कलम २६ चे तरतुदीन्वये प्रसिध्द होईपर्यंतच्या कालावधीपर्यंत त्या त्या क्षेत्राकरिता मंजूर होऊन अंमलात आलेल्या विकास/ प्रादेशिक योजनांसह विकास नियंत्रण व प्रोत्साहन नियमावली लागू राहिल.
- iv. उक्त अधिसूचित क्षेत्रासाठीच्या प्रारूप विकास योजनेसह स्वतंत्र विकास नियंत्रण व प्रोत्साहन नियमावली उक्त अधिनियमाच्या कलम २६ चे तरतुदीन्वयेच्या प्रसिध्दीनंतर उक्त अधिनियमाच्या कलम ४६ चे तरतुदी विचारात घेऊन सिडकोने विकास परवानगी प्रकरणांमध्ये निर्णय घ्यावयाचे आहेत.
- v. उक्त अधिसूचित क्षेत्रातील विकास परवानगीचे नियंत्रण करणेस्तव सिडकोने प्रत्येक जिल्हाकरिता स्वतंत्र नियोजनकारांचे कार्यालय यथाशिघ्र स्थापित करणे आवश्यक आहे. अशी कार्यालये स्थापित होईपर्यंत सिडकोने त्यांच्याकडे प्राप्त होणाऱ्या विकास परवानगी प्रकरणी,



नगर रचना संचालनालयाच्या जिल्हा शाखा कार्यालयाकडून अभिप्राय प्राप्त करून घेऊन अशा प्रकरणांमध्ये विहितरित्या निर्णय घेणेचा आहे.

०३. उक्त अधिसूचित क्षेत्राची हद्द दर्शविणारा नकाशा नागरीकांच्या अवलोकनार्थ कार्यालयीन कामकाजाच्या दिवशी कार्यालयीन वेळेमध्ये खाली नमूद केलेल्या कार्यालयांमध्ये एक महिन्यांच्या कालावधीमध्ये उपलब्ध राहिल.

- i. विभागीय आयुक्त, कोकण विभाग, कोकण भवन, नवी मुंबई.
- ii. व्यवस्थापकिय संचालक, सिडको, सिडको भवन, सि.बी.डी.बेलापूर, नवी मुंबई-४०० ६१४.
- iii. जिल्हाधिकारी, पालघर, रायगड, रत्नागिरी, सिंधुदुर्ग.
- iv. सहसंचालक, नगर रचना, कोकण विभाग, कोकण भवन, नवी मुंबई.
- v. सहाय्यक संचालक, नगर रचना, पालघर शाखा, जि. पालघर, रायगड शाखा जि. रायगड, रत्नागिरी शाखा जि. रत्नागिरी, सिंधुदुर्ग शाखा जि. सिंधुदुर्ग.

०४. सदर अधिसूचना महाराष्ट्र शासनाच्या www.maharashtra.gov.in वेबसाईटवर (कायदे/नियम) प्रसिध्द करण्यात आली आहे.

महाराष्ट्राचे राज्यपाल यांच्या आदेशानुसार व नावाने,



(निर्मलकुमार चौधरी)
उपसचिव, महाराष्ट्र शासन
१५/३/२०२४


प्रपत्र - अ

(शासन, नगर विकास विभागाकडील अधिसूचना क्र. टिपीएस-/१२२४/१२/प्र.क्र.२/२४ नवि-१२,
दिनांक ४/३/२०२४ सोबतचे सहपत्र)


अधिसूचित विशेष नियोजन प्राधिकरण क्षेत्राच्या हद्दीतील जिल्हा व तालुकानिहाय गावांची संख्या व
अंदाजे क्षेत्र

जिल्हा	तालुका	एकुण गावे	अंदाजे क्षेत्र-हे-आर
पालघर	तलासरी	९	४३१६
	डहाणु	६४	३३९१८
	पालघर	१२४	४७५३३
	एकुण	१९७	८५७६७
रायगड	अलिबाग	१५०	३१३०३
	म्हसळा	५२	१८९७०
	मुरुड	८५	२३४०३
	रोहा	४८	१५७५५
	श्रीवर्धन	७९	२५३७५
	तळा	१८	८५६०
	एकुण	४३२	१२३३६६
रत्नागिरी	दापोली	११०	४७६११
	गुहाघर	११८	५९८१९
	मंडनगड	४१	१४३१५
	राजापुर	२३३	५३६७५
	रत्नागिरी	१७४	७८९४२
	लांजा	२१	१४२८०
	चिपळुण	२५	१५८८२
	एकुण	७२२	२८४५२४
सिंधुदुर्ग	देवगड	७३	६०६६९
	मालवण	१०९	४५५७४
	वेंगुर्ला	७०	२३७४०
	कुडाळ	१५	७१३९
	सांवतवाडी	१७	१०००६
	एकुण	२८४	१४७१२८

			एकुण	१६३५	६४०७८३
१	पालघर	तलासरी	गिरगाव	३४१७८८५.७	३४१.८
२			डोल्हारपाडा	१०१५६०३६.५	१०१५.६
३			बराडी	२९६५२०२.४	२९६.५
४			वेवाजी	६७५००६६.१	६७५.०




५			झाई	४२५२१२१.७	४२५.२
६			बोरीगाव	२६०३०४३.८	२६०.३
७			गोरखपूर	२८९८३७५.०	२८९.८
८			ब्राह्मणपद	५६५४६७४.९	५६५.५
९			वेवाजी	४४६२७७३.०	४४६.३
				एकुण क्षेत्र	४३१६.०
१		डहाणु	सरावली	४०७४५९२.६२५	४०७.४६
२			आशागड	२६३४७८८.४७९	२६३.४८
३			आसवे	३२८१४५६.१४७	३२८.१५
४			बडे पोखरण	४१०८४१९.०१५	४१०.८४
५			पोखरण	१०७५५५८१.२३	१०७५.५६
६			सावता	२७५९५२७.५९३	२७५.९५
७			आगवान	१३९६६१३८.६१	१३९६.६१
८			चारी टार्फ कोटेबी	६६२८५११.९४	६६२.८५
९			चांदेगाव	५३०८९४१.३८८	५३०.८९
१०			बंधवन	३१७२५८१.४८९	३१७.२६
११			मोटगाव	७१८५१४९.८२२	७१८.५१
१२			फिकट	७७७५०८४.९२९	७७७.५१
१३			कोटबी	५०४७०५४.८५६	५०४.७१
१४			चांदेगाव	१२५४३७३.७५८	१२५.४४
१५			वाणगाव	५०७३९०७.९७२	५०७.३९
१६			वनाई	९५९५९३०.९९	९५९.५९
१७			खंबाळे	१६८३७५६.४९५	१६८.३८
१८			कोलावली	९२११७६३.६६५	९२१.१८
१९			विरे	१४९४७४६.४१६	१४९.४७
२०			गोवणे	४९२७१७०.५९१	४९२.७२
२१			दाभाळे	३३२८६९२.३३३	३३२.८७
२२			डेडले	२७२०५९३.०१६	२७२.०६
२३			बोडी	१८२०३२४०.३५	१८२०.३२
२४			जलवाई	३२४६५७४.९१४	३२४.६६
२५			अस्वली	६०३९३९२.४०२	६०३.९४
२६			घोलवड	११०८२९५६.४१	११०८.३०
२७			खुनावडे	१०९०६४८०.९४	१०९०.६५
२८			चिखले	८१९६३०४.२	८१९.६३
२९			कैनाड	२४६४३३८७.७९	२४६४.३४
३०			नारळीवाडी	१३७६१२३.९८१	१३७.६१
३१			गंगागाव	१८४६०८१२.३	१८४६.०८
३२			चिंबवे	१२०५३३९.१७३	१२०.५३




M

३३		वाकी	३५७०७४८.३९५	३५७.०७
३४		जराली	३३०२७५४.१८७	३३०.२८
३५		आंबेवाडी	४१४८०५७.६८८	४१४.८१
३६		कसारा	२२७०९०७.५०६	२२७.०९
३७		कोसबाड	१७५०४७६.८८४	१७५.०५
३८		परसवाडी	३४३६०१६.१०२	३४३.६०
३९		नरपद	२०२२४८६.०९९	२०२.२५
४०		नांदरे	९०७२१३.९०३	९०.७२
४१		कसबे डहाणू	५३२८६७६.९५२	५३२.८७
४२		ठाकूरवाडी	७२५५३३.०३५	७२.५५
४३		जुन्नरपाडा	६६६४६८६.१६२	६६६.४७
४४		जमशेत	५१०५१९४.७८२	५१०.५२
४५		लष्करी	१३६०३६४.१४६	१३६.०४
४६		कंक्राडी	१०४२३४१.४९३	१०४.२३
४७		मासोळी	२७१४१९६.८४४	२७१.४२
४८		सोगवे	४६३७०८५.३३५	४६३.७१
४९		पाटीलपाडा	४५३१५५०.२६२	४५३.१६
५०		वसंतवाडी	४११८१९४.९०३	४११.८२
५१		आंबीस्तेवाडी	४७७००२.७२५३	४७.७०
५२		वसगाव	३५५८२९३.१३५	३५५.८३
५३		चांदेगाव	१०८८८५१.६४६	१०८.८९
५४		आसनगाव बु.	५८२१९४८.४४३	५८२.१९
५५		देहणे	७४१८८२०.००५	७४१.८८
५६		वरोर	३३५९००२.५३५	३३५.९०
५७		साखरे	९१५५८१०.५०३	९१५.५८
५८		ओसरवाडी	१७८१२८३.१५५	१७८.१३
५९		आसनगाव	४२९०९४२.५४३	४२९.०९
६०		तनाशी	४२३०३०७.६३३	४२३.०३
६१		वदाडे	२१८२४३४.६३५	२१८.२४
६२		चिंचणी	७८३७६८६.१८८	७८३.७७
६३		कापशी	३९९४१५३.३७२	३९९.४२
६४		बावडे	७००६१५२.४९५	७००.६२
			एकुण क्षेत्र	३३९१८.८७
१	पालघर	कणरवान	१९६२२५२.८	१९६.२
२		जलसर	९०४०७४४.७	९०४.१
३		इवान	१९९३३६३.६	१९९.३
४		मिठागर	६५६२५६७.२	६५६.३
५		खारी	४२६५८९४.९	४२६.६




(Handwritten signature)

६		कोरे	२९७३५४४.५	२९७.४
७		वही	५०३४४४.१	५०.३
८		वहिव सरावली	१४७०४०७.२	१४७.०
९		कोरे भुरे	५०२९९००.३	५०३.०
१०		अतिवरे	२७४७७९४.८	२७४.८
११		टेंभी खोवे	२९९०३८०.८	२९९.०
१२		बनार	५७७१००.४	५७.७
१३		खरवाश्री	३६२२१८.०	३६.२
१४		खरमेनी	३००३५०.९	३०.०
१५		कसबे तारापूर तारफ मजकूर	४१६९९७९.४	४१७.०
१६		अहिसर ता.तारापूर	५७९७२५१.३	५७९.७
१७		क्रंबो	१५६३५९३.५	१५६.४
१८		घिवली	६४१९९०२.९	६४२.०
१९		नेवाळे	५३०३०७६.९	५३०.३
२०		कुआन	३५७१८८२.५	३५७.२
२१		हनुमान नगर	२९४५८०८.७	२९४.६
२२		शिगाव	७०९८५६६.१	७०९.९
२३		सुमाई	४७६३७९७.७	४७६.४
२४		सावराई	९८०८०३.८	९८.१
२५		तरंग	१८६१५७६.३	१८६.२
२६		मुनवाली	२५१०९६२.३	२५१.१
२७		कुरगाव	३५९२८१२.६	३५९.३
२८		आंबटपा	११८२००६.६	११८.२
२९		नवी एलवाई	२८००७४.३	२८.०
३०		वेंगणी	३५३०४२९.१	३५३.०
३१		पर्णाली	१८९७६९१.६	१८९.८
३२		राणीशिगाव	४२४७३८९.१	४२४.७
३३		पोफरन	४५२२६९१.४	४५२.३
३४		अक्करपट्टी	३४३१७१७.१	३४३.२
३५		खुटा	२१००८४५.२	२१०.१
३६		पाथराली	३४५८५९८.४	३४५.९
३७		महागाव	१४७१३५१९.५	१४७१.४
३८		साळगाव	२२३७४२२.१	२२३.७
३९		वॉल्व	३३२३२८६.१	३३२.३
४०		पास्थल	२८६६४२२.७	२८६.६
४१		अनभट	१८२९८३८.३	१८३.०
४२		सलवा	५५४६३७३.२	५५४.६
४३		बोईसर	६०८७९३४.८	६०८.८




[Handwritten signature]

४४		कातकर	१९०७१८०.२	१९०.७
४५		उच्छेली	१३८३१५८.०	१३८.३
४६		खानिवे	२०४६८६३.८	२०४.७
४७		अनि	४४८७३२.५	४४.९
४८		पम टेंभी	४७८४३५४.६	४७८.४
४९		नवापूर	१८९३५६५.०	१८९.४
५०		टेंभी	१८५१२३२.९	१८५.१
५१		अनि	९०३२९९.२	९०.३
५२		सरावली	६१५७३७४.०	६१५.७
५३		कोलावे	३३३४४७६.९	३३३.४
५४		वारंगे	४१७९१४९.९	४१७.९
५५		बेटेगाव	६४५८६३१.७	६४५.९
५६		खैरा	२३३४५२५.३	२३३.५
५७		कुंभवली	७७७५८२३.०	७७७.६
५८		माणूस	१८०९०५३.३	१८०.९
५९		आलेवाई	१२०३९३५.८	१२०.४
६०		गुणाली	२०५३१३५.२	२०५.३
६१		कांबळगाव	१०३९३२६.३	१०३.९
६२		कल्लाले	२०९१९३४.६	२०९.२
६३		पांचाली	२१५१००५.१	२१५.१
६४		नानगाव ता.तारापूर	४९७५१६४.२	४९७.५
६५		आगवान	२७०८०५६.७	२७०.८
६६		पाघे	१००४१६०६.१	१००४.२
६७		बिरवाई	१२७१३१६.३	१२७.१
६८		नानारे	८१९६३३६.६	८१९.६
६९		उमरोली	५०४५७६८.६	५०४.६
७०		अपोली	४०५९०२८.५	४०५.९
७१		विकासवाई	२०७५४२८.३	२०७.५
७२		मुरबे	३३२२२६५.४	३३२.२
७३		कोळगाव	५८९१०४५.८	५८९.१
७४		खारेकुरण	८९२७६१०.७	८९२.८
७५		एव्हखोप	६९९६७५७.८	६९९.७
७६		मोरेकुरण	४३६१६३६.३	४३६.२
७७		सत्पती	३१८९९१८.८	३१९.०
७८		शेलवाई	४२७८८४०.८	४२७.९
७९		अल्याली	२७९२४६८.०	२७९.२
८०		शिरगाव	७४७९२९६.८	७४७.९
८१		हंसर	३१०२८३५.९	३१०.३




८२		अंबाई	२०९३८९८.६	२०९.४
८३		मोरवाई टार्फ शिरगाव	७११८२३.६	७१.२
८४		हरणवली	३९८२४३१.०	३९८.२
८५		माहीम	३०७१३०३६.४	३०७१.३
८६		वरखुंटी	३०३७४७५.१	३०३.७
८७		वारई	२४४१५९०.६	२४४.२
८८		कामरे	६६३३६३२.९	६६३.४
८९		केळवा रो	२४३०९०६७.५	२४३०.९
९०		टोकराळे	१९१२६४७.१	१९१.३
९१		झांजरोळी	५००३११२.८	५००.३
९२		केळवा	१३९०६५७०.८	१३९०.७
९३		बनते	९३२३७७.२	९३.२
९४		मायखोप	३६५७५४३.१	३६५.८
९५		रोठे	१५७०७८१.९	१५७.१
९६		माकुंसर	८२५६७६७.१	८२५.७
९७		विलंगी	२४४२९०४.६	२४४.३
९८		खताली	१८०२११०.४	१८०.२
९९		अणे	१५२६३९९.७	१५२.६
१००		रामबाग	२०३४५००.०	२०३.५
१०१		कापसे	२७५८१२८.६	२७५.८
१०२		उसराणी	५५६१८०७.७	५५६.२
१०३		आगरवाई	१३४०१७१.८	१३४.०
१०४		कराल	९७०१०१.७	९७.०
१०५		आंबोगाव	४८६११८.५	४८.६
१०६		तिघरे	६८२४३१.९	६८.२
१०७		अहिसर ता.माहीम	१०४१६०१.८	१०४.२
१०८		नागवे	७८०६५९.८	७८.१
१०९		विराथन ख.	२३२०४२१.७	२३२.०
११०		नागवेपा	११३६११५.१	११३.६
१११		चटाळे	८१७९९९९.९	८१८.०
११२		माकणे कापसे	२६५०८८५.५	२६५.१
११३		भावे	१८७८५१९.५	१८७.९
११४		मंजुर्ली	१०८७१२५.५	१०८.७
११५		करवले	५९३७२०३.३	५९३.७
११६		वेही	४९३३४१२.९	४९३.३
११७		माने	१८५०१४८.९	१८५.०
११८		माथाणे	३२२८०६५.०	३२२.८
११९		विठ्ठलवाई	१४०९४५६.०	१४०.९



१२०			शिल्टे	२५६९४५१.७	२५६.९
१२१			सरावली	२२३७५५८.४	२२३.८
१२२			विराथन बी.के.	३६१८७३६.२	३६१.९
१२३			ओंगारे	२०७३५३५.६	२०७.४
१२४			वैसरवाली	२४९९०७३.६	२४९.९
			एकुण क्षेत्र		४७५३३.८

१	रायगड	अलिबाग	कुडे	३१०६६४०.५२४	३१०.६६
२			सुरई	१३१६७३९.९७१	१३१.६७
३			वानवली	४१७०८८.१०७	४१.७१
४			उसर	११४३८३२.४७४	११४.३८
५			वरंडे	३६७७७४२.७६४	३६७.७७
६			मल्याण	२८४७०१९.४२५	२८४.७०
७			पाझर	१८२६१४२.४४८	१८२.६१
८			मांडवे टार्फ बामणगाव	३३७१५६.८९५२	३३.७२
९			घोटावडे	५०८७८९.०००४	५०.८८
१०			बागमाळा	५३४४८०.९४८७	५३.४५
११			टेकाळी	२२०३४३४.१८३	२२०.३४
१२			देवघर	२८३७८२९.१०२	२८३.७८
१३			आंदोशी	१८६६९७०.७५१	१८६.७०
१४			वालावली	१७३३२८५.१६५	१७३.३३
१५			चौल	११७४८४१०.२८	११७४.८४
१६			भुले	१११५१९९.६८५	१११.५२
१७			महाजने	७३५९७४६.२६१	७३५.९७
१८			वावे	१०१७४९०.९७७	१०१.७५
१९			वाढव ख	६१६२३१.८७०५	६१.६२
२०			बेलोशी	१५०५१२२३.४	१५०५.१२
२१			कुणे	३३४९९७९.३११	३३५.००
२२			भदाणे	१२७१५०७.६६	१२७.१५
२३			खानाव	२०७६१४६.१०७	२०७.६१
२४			डवले	१३१२८३१.२७४	१३१.२८
२५			राजेवाडी	२७४७३.१८४२८	२.७५
२६			राजेवाडी	५७०४७.७२१९५	५.७०
२७			राजेवाडी	३२०४.७०९४९७	०.३२
२८			रामराज	२४९२.०६९७३९	०.२५
२९			राजेवाडी	६१८३५.५७२३८	६.१८
३०			रांजणखार दावली	३६२०००५.०९१	३६२.००




३१		कवाडे	४७७५०७८.८४६	४७७.५१
३२		कलगाव	२५१४१३२.५५७	२५१.४१
३३		मिलकटखार	४१९८४२७.८७३	४१९.८४
३४		बोडणी)N.V.)	१२४९५४.०८४५	१२.५०
३५		धोकवडे	५२५७१२४.६२२	५२५.७१
३६		मांडवा टार्फ झिराड	३७५३६०.६२९५	३७.५४
३७		कोप्रोली	६३२१६८.६४४४	६३.२२
३८		बेलपाडा	१५२६६३९.१४५	१५२.६६
३९		नावेदार कोळगाव	५४०२७.८९०७८	५.४०
४०		धवरपाडा)N.V.)	१६८३१०२.१८१	१६८.३१
४१		भेरासे	३८२९४६९.४०१	३८२.९५
४२		वेलहावली	११६८२०९.९८३	११६.८२
४३		नवेदरबेली	१३१८५६१.०८९	१३१.८६
४४		बोपोली	३३५९६८५.३२५	३३५.९७
४५		गोठी	१८५३२६.९१८३	१८.५३
४६		नागाव	७१५८२८०.३०१	७१५.८३
४७		पाल्हे	१४१२१५५.०३५	१४१.२२
४८		राजेवाडी	१०२०५.१५६८४	१.०२
४९		राजेवाडी	२०७१२.१००६२	२.०७
५०		राजेवाडी	१४४६०.२०५५२	१.४५
५१		राजेवाडी	१९४१.३३६०२५	०.१९
५२		राजेवाडी	७२१८५.०८३९५	७.२२
५३		राजेवाडी	२५२३.९५१४११	०.२५
५४		राजेवाडी	१२६०२.७३३५२	१.२६
५५		राजेवाडी	१२८९४.७९५५५	१.२९
५६		राजेवाडी	३०८३.१६०८७१	०.३१
५७		राजेवाडी	७७२७.८०५२०७	०.७७
५८		सासवणे	१९३०४२६.०५	१९३.०४
५९		रेवस	७१७४२.३३१८८	७.१७
६०		सरल	११६९६.०३९०९	१.१७
६१		येळवणे	४८०१२७.४१४५	४८.०१
६२		सरल	२१५६५९३.२७६	२१५.६६
६३		पुपादेवी पाडा	१०८७०४०.४५६	१०८.७०
६४		सरल	२९८३.१३३३०८	०.३०
६५		सरल	१५९६.९४१७४	०.१६
६६		वर्तासरल	५४२७९.१८७६२	५.४३
६७		सरल	११८८१.८३७०४	१.१९
६८		म्हात्रोली	६३१०२७९.९३७	६३१.०३

N




६९		बोडापी	६४९९७६.५५२	६५.००
७०		पालव	१६७२४३७.२६	१६७.२४
७१		झिराड	६२८९०४४.०२४	६२८.९०
७२		आवास	६८९७८८३.२४३	६८९.७९
७३		कनकेश्वर	११९५६९८.५६३	११९.५७
७४		आगरसुरे	२८५०३३९.२६७	२८५.०३
७५		सुरेखर	७२८९८५.१९२२	७२.९०
७६		किहिम	३५२३९१०.४७८	३५२.३९
७७		देवतळाई	७९११०२.८२४५	७९.११
७८		सतिर्जे	३३०९३६१.३३५	३३०.९४
७९		बामणसुरे	१४६१०५५.१८४	१४६.११
८०		मापगाव	२५८९३४६.८८६	२५८.९३
८१		मुशेत	१३९९९९६.३६३	१४०.००
८२		सोगाव	३४९९६०४.१३१	३४९.९६
८३		नेवेदार नवागाव	९२४८८९.६४५२	९२.४९
८४		बोरिस	२१३१३८२.४३५	२१३.१४
८५		गुंजी	७८५४८८.९६५२	७८.५५
८६		मुनावली	६२०२६३.९६८७	६२.०३
८७		तुडल	११५६३७६.७६८	११५.६४
८८		थळ	५३३९२०९.६१९	५३३.९२
८९		वैशेत	३५५४०१.९४४९	३५.५४
९०		भाल	२४२९८९३.०६६	२४२.९९
९१		मन टार्फ झिरड	१६३३००२.३१४	१६३.३०
९२		थेरोडा	१२३४५३०.३५९	१२३.४५
९३		कारले	४३३२५२५.१७७	४३३.२५
९४		खेचर	११९०३५२.७०४	११९.०४
९५		सागाव	१६७२०७८.१६४	१६७.२१
९६		तळवली टारफ खंडाळा	१४७२४४९.९५८	१४७.२४
९७		लोणरे	१२२५०७४.६७८	१२२.५१
९८		काळोशी	८७२०६०.२००३	८७.२१
९९		बामनोली	८४९५५२.६८३७	८४.९६
१००		रुले	२१७३०४२.४६	२१७.३०
१०१		खंडाळे	११५२३५७.८७	११५.२४
१०२		नेहुली	७५४४८१.८३७२	७५.४५
१०३		वरसोली	३६३८१९१.४११	३६३.८२
१०४		पावले	२०५२५१४.४६९	२०५.२५
१०५		गोंधळपाडा)N.V.)	११३२९३४.२०८	११३.२९
१०६		वडगाव	२०८३८५३.८०३	२०८.३९




(Handwritten signature)

१०७		वेश्वी	१६७६४०५.६२७	१६७.६४
१०८		निगडे	१९८१७१२.२५५.	१९८.१७
१०९		चेढरे	२०१६०१०.१४६	२०१.६०
११०		बामणगाव	५४१९७७१.२७४	५४१.९८
१११		कुरुळ	३८७७६९१.०९३	३८७.७७
११२		धवर	२५३५९०८.५५८	२५३.५९
११३		बेलकडे	२४१२०८३.८८८	२४१.२१
११४		सहान	३४०३६९९.६८७	३४०.३७
११५		कविर	३७४७५६१.३४३	३७४.७६
११६		वधव बी.के.	२२००९६८.३२	२२०.१०
११७		तडवागळे	१३९५४९६.४५९	१३९.५५
११८		दळवी खरोशी	४१५०७८०.४५८	४१५.०८
११९		अक्षी	२७३२५८९.२८३	२७३.२६
१२०		राजेवाडी	३७४०.९७०४	०.३७
१२१		तळवली टार्फ उमाटे	२०४८९५३.०१८	२०४.९०
१२२		राजेवाडी	१९५७.८६२६१७	०.२०
१२३		राजेवाडी	७३९४.६८४६८४	०.७४
१२४		राजेवाडी	७१०७.४६९५	०.७१
१२५		राजेवाडी	८१४.३३६२२५१	०.०८
१२६		राजेवाडी	१५९०७.२८५८६	१.५९
१२७		राजेवाडी	३२८८७.७५६९७	३.२९
१२८		नवखार टार्फ उमाटे	१३११५५१.१९१	१३१.१६
१२९		सुडकोली	५५१३९४२.५८१	५५१.३९
१३०		महान	१९४९०७८५.११	१९४९.०८
१३१		उमाटे	७७२२२७४.४९६	७७२.२३
१३२		फणसपूर टार्फ उमाटे	१४९५८०९.१८१	१४९.५८
१३३		चिंचोटी	३४४६३६७.०४९	३४४.६४
१३४		बोरघर	२०६२९२१.१३८	२०६.२९
१३५		बापले	२४५७३५४.३४३	२४५.७४
१३६		रेवदंडा	५५१४२९७.३९४	५५१.४३
१३७		मोरोडे	३२७१३५३.१५५	३२७.१४
१३८		वस्कर	७२०९०३.८४६३	७२.०९
१३९		दिविपारंगी	१६०१९२७.१५९	१६०.१९
१४०		भोनांग	३७९१५८३.५२८	३७९.१६
१४१		मोरखोल	८११००२.३२०५	८१.१०
१४२		भिलजी	४४१०४३.०२८९	४४.१०
१४३		आगरकोट	२७७५५७.८०३८	२७.७६
१४४		रामराज	८०८५७८७.०१३	८०८.५८



१४५			ताजपूर	७३५३००.३०७८	७३.५३
१४६			मलादे	१५३२२०२.७९५	१५३.२२
१४७			राजेवाडी	३९९९३.७१७१	४.००
१४८			राजेवाडी	६९८२३.००५६	६.९८
१४९			राजेवाडी	५०२१.८९४७६२	०.५०
१५०			राजेवाडी	१२९३.६२८११९	०.१३
				एकुण क्षेत्र	३१३०३.७९
१		म्हसळा	सकळप	२५१४४०४.९	२५१.४
२			साळविंदे	५६४५८६३.७	५६४.६
३			भेकर्याचा कॉड	२५३१३८४.६	२५३.१
४			भबत	३०९३८४९.५	३०९.४
५			जांभूळ	४४८०९७४.७	४४८.०
६			ताम्हाणे करंबे	२९१७०१४.६	२९१.७
७			नेवारुल	२६५८९६७.१	२६५.९
८			घूम	३३२६९४९.६	३३२.७
९			रतिवणे	१३२१६३०.४	१३२.२
१०			कोकबाळ	२८५६६७३.२	२८५.७
११			केल्टे	६७८९९२७.२	६७९.०
१२			खाडी	१०५०९२४५.५	१०५०.९
१३			आदि ठाकूर	२९३०७८०.५	२९३.१
१४			तुरुंबडी	१४१६७९३.७	१४१.७
१५			रोहिणीकॉड	१०५४५६५.४	१०५.५
१६			कलसुरी	४३३१५९२.४	४३३.२
१७			वाराळ	११२७०८०१.६	११२७.१
१८			गोंडघर	३३८७५२०.२	३३८.८
१९			खानलोशी	२१५२३७८.१	२१५.२
२०			मेंदाडी	३८६८४६२.७	३८६.८
२१			कांदळवाडा	८९५०५४५.५	८९५.१
२२			दगडघूम	२३४७०१६.३	२३४.७
२३			निगडी	२८०७५१७.७	२८०.८
२४			चिचोंदे	५५१९२४८.४	५५१.९
२५			मेंदादिकॉड	५१५६२०२.७	५१५.६
२६			पाभरे	१०४८८३०४.६	१०४८.८
२७			खरसई	१०८२०४७४.०	१०८२.०
२८			देवघर कॉड	२१८९५८७.०	२१९.०
२९			आगरवाडा	२३४५८५०.५	२३४.६
३०			धोराजे	१५३९२५४.८	१५३.९
३१			देवघर	१६१६३३०.५	१६१.६



३२			तोंडसुरे	२३८४३१०.०	२३८.४
३३			बनोटी	७४८९८५.१	७४.९
३४			खारगाव Bk	१२८८१०६.८	१२८.८
३५			खारगाव ख	२१९४६३३.४	२१९.५
३६			सुरई	१९१९२५६.९	१९१.९
३७			रेवली	२६२६९१५.८	२६२.७
३८			सरवर	१३३०५०३.९	१३३.१
३९			वरवटणे	२८८५२३१.७	२८८.५
४०			चिरगाव	२४२१९०३.१	२४२.२
४१			सावर	१६६०९२१.४	१६६.१
४२			पेधंबे	१२११९५८.८	१२१.२
४३			ठाकरोली	४१९१५५७.९	४१९.२
४४			रुद्रावत	२०४९०५९.०	२०४.९
४५			पानवे	४३५८३२४.०	४३५.८
४६			तोराडी	२३६८७७०.६	२३६.९
४७			सांगवड	१०५५९४९.७	१०५.६
४८			कोंजारी	६५८५१०५.४	६५८.५
४९			बांदवाडी	२१७०२५३.२	२१७.०
५०			तळवडे	३६३७१२८.१	३६३.७
५१			कोळे	४१९६३४६.५	४१९.६
५२			आदिमहद खादी	५५८४८७२.८	५५८.५
				एकुण क्षेत्र	१८९७०.०
१		मुरुड	सालाव	४१७२४२८.६	४१७.२
२			मजरे इस्लामपूर	१९७८५१५.८	१९७.९
३			कोर्लई	३६०९६२४.६	३६१.०
४			मिठाघर	२२११४२९.४	२२१.१
५			निदी	३९८९५०.७	३९.९
६			तळवली	३२६१२९५.८	३२६.१
७			मजरे खैरव	५९५५८५.६	५९.६
८			चेहेर	१५०३१०८.३	१५०.३
९			बोर्ली	१०६८८४२.५	१०६.९
१०			आबिटघर	६३३३९४.१	६३.३
११			सुरई	८१०५०३.५	८१.१
१२			काकलघर	३८०५२६१.०	३८०.५
१३			आमली	१६४७८३३.१	१६४.८
१४			कोलमंडाळे	११०५३०९.८	११०.५
१५			येसडे	९९४३८५.७	९९.४
१६			मंडळ	२५६८२७९.७	२५६.८

M



१७		महाळुंगे ख.	७५३६६२.०	७५.४
१८		महाळुंगे बी.के.	२०७१९१२.६	२०७.२
१९		वाळके	५०८४१०३.०	५०८.४
२०		मजरेवन	८२५१५.९	८.३
२१		शिरगाव	११६९१९०.०	११६.९
२२		वांदेली	३१०४०१२.२	३१०.४
२३		टेंभोडे	९१२०७०.३	९१.२
२४		भोईघर	१०१५४५१२.४	१०१५.५
२५		बाराशिव	३८४९५७३.७	३८५.०
२६		पारगाव	८१२४७३१.५	८१२.५
२७		सातिर्डे	१६२७७९४.६	१६२.८
२८		ताडगाव	२५४६९८८.०	२५४.७
२९		चोरधे	६६९९६१२.६	६७०.०
३०		काशीद	६४६८०२१.५	६४६.८
३१		सावरोली	२४९०९४९.८	२४९.१
३२		तळेखर	४२६९१९.२	४२.७
३३		करंबेली	१२०८८४३.२	१२०.९
३४		कथा	२८८४७०२.१	२८८.५
३५		सुपेगाव	३५३०२९९.२	३५३.०
३६		सर्वे	७४२२८३९.८	७४२.३
३७		उसरोली	६१८४६७८.९	६१८.५
३८		वडघर	२७९३६६२.०	२७९.४
३९		धोंडखर टार्फ उमाटे	२१३३५३२.७	२१३.४
४०		अडड	४४०७०१४.१	४४०.७
४१		दोंदे टार्फ नांदगाव	५६३४२८.९	५६.३
४२		वळवती	५०६१२६५.०	५०६.१
४३		नांदगाव	४९४७८७७.७	४९४.८
४४		वांद्रे	५४१६१९४.२	५४१.६
४५		आदि (पांगोळे)	८१८४८२.९	८१.८
४६		तरंग	२२४१०३७.४	२२४.१
४७		वेलास्टे	९३७९५४०.४	९३८.०
४८		महालोर	१०१०१०७१.४	१०१०.१
४९		खारिकवडा	४८८५००.०	४८.९
५०		खरदोडकुळे	५५७१८०.७	५५.७
५१		माझगाव	६०६११०२.७	६०६.१
५२		आरोघर	११७२९६१.१	११७.३
५३		नांदगाव	७६४२२४.०	७६.४
५४		सरणे नांदगाव	८६४८७९.३	८६.५



५५			सायगाव	४८८७२२९.४	४८८.७
५६			वावडुंगी	३७५१५२९.१	३७५.२
५७			विघूर	६१५१६६८.२	६१५.२
५८			अधिक	१८७०८९७.९	१८७.१
५९			तेलवडे	५७११२९६.९	५७१.१
६०			मुरुड (ग्रामीण)	६३६८९२४.९	६३६.९
६१			शिखरवाडी	१७७४७१८.४	१७७.५
६२			नागशेत	१६७४८३७.०	१६७.५
६३			शिघरे	२६७७१२९.३	२६७.७
६४			वांडे	२४८२१८९.६	२४८.२
६५			जोसरंजन	५७७७२५.६	५७.८
६६			उंदरगाव	४१०६८७.४	४१.१
६७			खतीबखर	७९७८०३.५	७९.८
६८			तिसाळे	२९९६०३४.१	२९९.६
६९			आंबोली	८८२७०७१.४	८८२.७
७०			एकदरा	४४४२५२.४	४४.४
७१			राजपुरी	२००१३७८.२	२००.१
७२			डोंगरी	५९९५७.१	६.०
७३			चिंचघर	३११२६४९.८	३११.३
७४			खरशेत	१८५६८२२.९	१८५.७
७५			नंदळे	१८०१८३४.७	१८०.२
७६			हाफिजखार	१३२८४६१.८	१३२.८
७७			उसादी	२७८०४९२.५	२७८.०
७८			सावली	१७३३०५९.३	१७३.३
७९			आगरदांडे	५२९१९०.५	५२.९
८०			मिठेखर	१४५४३०५.९	१४५.४
८१			उसादी	६७६८.०	०.७
८२			टोकेखर	५०४०७५.७	५०.४
८३			खामदे	४९७११४.१	४९.७
८४			उसादी	९७५०.८	१.०
८५			उसादी	१५५११.९	१.६
				एकुण क्षेत्र	२३४०३.०
१		रोहा	सानेगाव	१०७०६१४९.६	१०७०.६
२			डोंगरी	४००९७१५.३	४०१.०
३			वेव्हपोटगे	३७२६९३६.१	३७२.७
४			यशवंतखार	४६४०९७०.०	४६४.१
५			दापोली	६४४९५४९.७	६४५.०
६			वावेखर	८७८७६७.९	८७.९




७			धोंडखर टार्फ उमाटे	६६९९३५.४	६७.०
८			खाडी	२०९४९०२.७	२०९.५
९			गोफन	२७४११८०.०	२७४.१
१०			शेडसाई	४५९२६२८.२	४५९.३
११			कुंभोशी	११६९२७४.०	११६.९
१२			बीके आहेत.	४३०७८४८.२	४३०.८
१३			करंजविरा	९९२१७.७	९.९
१४			महाळुंगे	३६२५७७६.५	३६२.६
१५			दिव	३३४८०३८.३	३३४.८
१६			तळवली टारफ घोसाळे	३५४४६४८.२	३५४.५
१७			न्हावे	४७९२०२८.४	४७९.२
१८			चांदगाव	२५५६३३१.२	२५५.६
१९			नवाखर	५४७८२४.३	५४.८
२०			तळवडे	३२५९०८८.९	३२५.९
२१			बेलखर	४४८५१५.९	४४.९
२२			सोनखर	७७८८६०.९	७७.९
२३			खारखडी	२७४५७८४.२	२७४.६
२४			धोंडखर टारफ बिरवाडी	६०७०५३.२	६०.७
२५			शिलोशी	३८७७२२.७	३८.८
२६			कोकबन	३४७३९३०.२	३४७.४
२७			पांगलोली	२८७९६४६.८	२८८.०
२८			बिरवाडी	३३८९९४०.५	३३९.०
२९			खोपे	२२५६६७८.८	२२५.७
३०			खैरे ख.	४२४८२६.१	४२.५
३१			खैराळे	३१३०००२.८	३१३.०
३२			शिलोशी	२६५८५८७.४	२६५.९
३३			खुटाळ	७५९७८७.०	७६.०
३४			सरसाळी	२४७२१६३.७	२४७.२
३५			चणोरे	६३१४३९.९	६३.१
३६			खांबेरे	६२२७३८५.९	६२२.७
३७			गायचोल	७७५५१२.७	७७.६
३८			सुडाकोळी	४७८१५७५.७	४७८.२
३९			खंडार	५५७५४५५.९	५५७.५
४०			बोबडघर	११९१६६०.६	११९.२
४१			टेमघर	७०१४४४३.७	७०१.४
४२			म्हसडी	७२४०९६६.०	७२४.१
४३			कांती	४९८९८७७.९	४९९.०
४४			गोपाळवत	३१६०७५७.७	३१६.१



४५			कांदणे बी.के.	२०९२६९३.९	२०९.३
४६			कांदणे ख.	२४५७२३४.६	२४५.७
४७			खाजणीवाडी	१७५३००४.३	१७५.३
४८			भालागाव	१५४८३२०७.१	१५४८.३
			एकुण क्षेत्र		१५७५५.०
१		श्रीवर्धन	कुडगाव	४५६१९८३.३	४५६.२
२			हरविल	६२६८८८७.४	६२६.९
३			आडगाव	२४९१७३९.८	२४९.२
४			कुणबीवाडी	२०३३८६५.१	२०३.४
५			कुडकी	३७६७७८६.८	३७६.८
६			वडवली	५३९५२५१.८	५३९.५
७			वेलास	२३३१०४८.५	२३३.१
८			वेळ्हास आगर	३०२०९६२.५	३०२.१
९			खरशेत	२२७३९३२.६	२२७.४
१०			दिवेआगर	४९७५१४८.३	४९७.५
११			भावे	६८२०२७.५	६८.२
१२			शिस्ते	१६३७१३५.२	१६३.७
१३			कपोली	२६७५७३२.०	२६७.६
१४			बोर्ली पंचतन	४४७५५६२.७	४४७.६
१५			कोंढे पंचतन	२०७७७५४.१	२०७.८
१६			कारले	५२३९७५०.३	५२४.०
१७			वांजळे	३६१७२३९.०	३६१.७
१८			खुजारे	२५८३२१७.२	२५८.३
१९			दांडगुरी	३२१२९४२.०	३२१.३
२०			नागलोली	६५७४२७६.६	६५७.४
२१			नानावली	१९६८७६२.१	१९६.९
२२			मणेरी	२३३६४६०.२	२३३.६
२३			दिघी	३१४१२६२.२	३१४.१
२४			खाडी	४३२४४६७.२	४३२.४
२५			सर्वे	६४०३४९३.९	६४०.३
२६			कार्हास	३२५३१८४.४	३२५.३
२७			बोरले	१६१०६३१.४	१६१.१
२८			भरडखोल	९६३१५५.७	९६.३
२९			असुफ	१९३७३३२.३	१९३.७
३०			तरंग पंचतन	२८०८१७२.१	२८०.८
३१			शेखाडी	३५८८५३१.८	३५८.९
३२			वाकलघर	४०८६७२२.६	४०८.७
३३			देवखोल	१२०८२४१.५	१२०.८




३४			ममवली	२५३२९८८.६	२५३.३
३५			कोंदिवली	२८७२७२३.६	२८७.३
३६			मेघरे	३६८२९७९.४	३६८.३
३७			हुनरवेली	२०६९१००.९	२०६.९
३८			शिरवणे	२४४७१७१.६	२४४.७
३९			गुलाघे	२८८४२९३.९	२८८.४
४०			खारगाव	२६७३१४८.१	२६७.३
४१			चिखलप	१२५११७९.९	१२५.१
४२			बापावली	२२१९३८३.६	२२१.९
४३			भरदोली	१५९२१६७.६	१५९.२
४४			पांगलोली	१७२४०८९.४	१७२.४
४५			वालावती	२०३९६०४.३	२०४.०
४६			पुनीर	१९९००७०.१	१९९.०
४७			वडघर	४०३२०३२.८	४०३.२
४८			वालावती ख.	१३२९१२४.४	१३२.९
४९			रानवली	४३१६३२६.४	४३१.६
५०			जसवली	२४५८११४.३	२४५.८
५१			भोस्ते	२९३२८७५.३	२९३.३
५२			खेडी	२५९६९२८.५	२५९.७
५३			गणी	४०२५३११.०	४०२.५
५४			श्रीवर्धन	१०२९८९९५.३	१०२९.९
५५			कंधाणे	१५९७१३८.१	१५९.७
५६			कोंढे टार्क श्रीवर्धन	२७१८०१९.७	२७१.८
५७			बापवन	५४७२१४.८	५४.७
५८			गालसुर	७८००७८१.४	७८०.१
५९			भट्टीचमल	१७५०८४३.०	१७५.१
६०			आरती	७४३८८८.४	७४.४
६१			जावळे	२२७३६०७.१	२२७.४
६२			साखरवणे	३५०३४४५.१	३५०.३
६३			वडाशेत	१८४५७५२.९	१८४.६
६४			कालिजे	७५८३७५३.४	७५८.४
६५			साखरी	१४७३७३४.६	१४७.४
६६			निगडी	२१७३४८२.६	२१७.३
६७			सायगाव	८५११९८८.०	८५१.२
६८			वावे टार्क श्रीवर्धन	२९७१६७३.८	२९७.२
६९			गौळवाडी	२०५१५८१.१	२०५.२
७०			धारावली	३६७६१९१.४	३६७.६
७१			कुरवडे	२८६२८४५.०	२८६.३




(Handwritten signature)

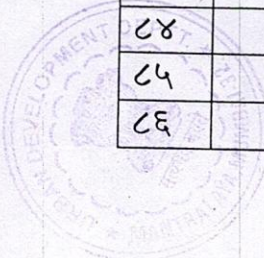
७२			निवाळे	२१०१८५७.६	२१०.२
७३			मरळ	४६२२२३२.८	४६२.२
७४			बागमंडळे	४०६०३६७.९	४०६.०
७५			दांडा	३४०१३७६.२	३४०.१
७६			करीवणे	६३४१२९१.८	६३४.१
७७			कोलमंडाळे (आ)	३७१३९६०.५	३७१.४
७८			कोलमंडाळे (अ)	३६८३३१९.९	३६८.३
७९			देवघर	२२४६३७२.७	२२४.६
				एकुण क्षेत्र	२५३७५.२
१		तळा	पिटसाई	८९८३६८४.३	८९८.४
२			शेनाटे	२६११९७८.६	२६१.२
३			रोवळे	५१५९०४३.८	५१५.९
४			मलुक	६२७९८३६.९	६२८.०
५			वाशी हवेली	४९६४३१५.०	४९६.४
६			रोवळे	२५४१०९२.७	२५४.१
७			पन्हेली	५९८४३९३.९	५९८.४
८			वाराळ	२६१८६५८.६	२६१.९
९			चोरावली	३५६०९३५.९	३५६.१
१०			माजगाव	३२३४१९७.१	३२३.४
११			ताम्हणे टार्फ तळे	४७०७१०७.१	४७०.७
१२			कासेखोल	४२५१४३४.०	४२५.१
१३			नानवली	२५५६२७८.६	२५५.६
१४			रहाटड	९३४६४५६.५	९३४.६
१५			मंदाड	८९१४७९४.७	८९१.५
१६			खांबावली	३१४२१५५.१	३१४.२
१७			शेणवली	२४७५४४४.८	२४७.५
१८			कुडे	४२६७९३८.६	४२६.८
				एकुण क्षेत्र	८५६०.०
१	रत्नागिरी	दापोली	मांदिवली	४९७४०३७.६	४९७.४
२			उंबरशेत	५२३४४५६.९	५२३.४
३			रावतोली	२२५२५७५.७	२२५.३
४			केळशी	२९७४६८२.७	२९७.५
५			कवडोली	१७९९७५१.७	१८०.०
६			वांजलोली	९३२०७६२.९	९३२.१
७			खरवते	३५७९२९०.६	३५७.९
८			आटगाव	२०३९७८५.१	२०४.०
९			विरसाई	५९९३५५२.५	५९९.४
१०			रोवले	४६०८०१२.७	४६०.८



११		उतांबर	४३२४०२६.३	४३२.४
१२		कांगावा	१२०९९५५३.७	१२१०.०
१३		आंबवली_Bk.	२०५२०७६.३	२०५.२
१४		डौली	८७४६९७७.७	८७४.७
१५		माळवी	४०५०४३७.६	४०५.०
१६		आडे	१७६०१५५.१	१७६.०
१७		वाधिवणे	३५८४६५८.८	३५८.५
१८		इलेन	३३१८५३५.३	३३१.९
१९		शिवाजीनगर	१०९१०४४.९	१०९.१
२०		भोमडी	४६५४७०७.०	४६५.५
२१		पाडळे	१४७०२१२.९	१४७.०
२२		पिचडोळी	७५२५०३२.३	७५२.५
२३		लोणवडी	१४९२३७९.०	१४९.२
२४		तुरवडे	७३५०२६.६	७३.५
२५		चांदिवणे	२३११७११.६	२३१.२
२६		सुकोडी	७५८०७०७.०	७५८.१
२७		आंजर्ला	४०८२१८३.६	४०८.२
२८		बोरथल	१७३१७५२.७	१७३.२
२९		देहेन	४८०२४८५.०	४८०.२
३०		तडाचकोंड	१५८२६८१.२	१५८.३
३१		राजापूर	४४४२९२१.२	४४४.३
३२		रेवली	५१०७०८१.४	५१०.७
३३		मुर्डी	३९८९४९४.०	३९८.९
३४		साटंबा	२६९३८९१.४	२६९.४
३५		वाघावे	८६८१४७.६	८६.८
३६		कोंगले	४२१६०४३.०	४२१.६
३७		दलखान	२११२१४४.९	२११.२
३८		जुईकर_मोहल्ला	१७०६९०५.८	१७०.७
३९		ताडील	१०७६७८९१.६	१०७६.८
४०		पंढरी	५९९०३८.५	५९.९
४१		अडखळ	७६५०३७६.८	७६५.०
४२		हर्णे	४८८४८३०.१	४८८.५
४३		कळंबत	५४६०६८१.२	५४६.१
४४		वाघावे	२३८६२९७.०	२३८.६
४५		हर्णे	८५७९९६.८	८५.८
४६		सारंग	५४९२३५९.५	५४९.२
४७		आंबवली_ख.	१८४११८८.१	१८४.१
४८		शिवाजीनगर	५३४७१५३.४	५३४.७




४९		सालडूर	१५५०३४०.३	१५५.०
५०		आसूड	८३७०५५५.६	८३७.१
५१		वनंद	३९१३४२२.९	३९१.३
५२		मुरुड	४३१९२८७.०	४३१.९
५३		मौजे_दापोली	३६२६२३८.५	३६२.६
५४		गिम्हवणे	८०४८८२४.६	८०४.९
५५		तलसुरे	९४७५२९३.७	९४७.५
५६		करडे	७७७२४६५.१	७७७.२
५७		ब्राह्मणवाडी	३४१०२८८.०	३४१.०
५८		चंद्रनगर	७२४९९८०.३	७२५.०
५९		जळगाव	४४५०८०८.६	४४५.१
६०		गव्हे	६४७५४४३.१	६४७.५
६१		बोरघर	२९४१४८४.५	२९४.१
६२		लाडघर	५५६०७५०.४	५५६.१
६३		वालाणे	३७७०६७५.९	३७७.१
६४		शिर्डे	३३३८३९०.५	३३३.८
६५		निगडे	५६०३६३७.५	५६०.४
६६		तामतीर्थ	२१६७५६५.९	२१६.८
६७		करजगाव	५४५५००४.४	५४५.५
६८		सदावली	३२३४१९२.८	३२३.४
६९		किन्हाळ	३२०११९५.३	३२०.१
७०		उंबरले	५१०८७७३.६	५१०.९
७१		बुरोंडी	३१९०५५२.९	३१९.१
७२		ओळगाव	३९१४२१६.६	३९१.४
७३		तेलेश्वरनगर	२२०९९७७.०	२२१.०
७४		तेरेवायंगणी	६८४६५१९.१	६८४.७
७५		देवके	३९६०६६४.०	३९६.१
७६		शितल_नगर	४०५१०४९.२	४०५.१
७७		महामायनगर	३८९३५१३.४	३८९.४
७८		नांटे	६३५४४६७.४	६३५.४
७९		चिखलगाव	७१२७३८१.४	७१२.७
८०		चंडिकानगर	४२६५३०३.३	४२६.५
८१		गावराय	२८९१००५.३	२८९.१
८२		माथेगुजर	३११०२८१.६	३११.०
८३		पुरुष	६६३८४२८.९	६६३.८
८४		कोलथरे	३५९३०७३.८	३५९.३
८५		कल्कि	५१६९५०९.३	५१७.०
८६		पन्हाळे_काजी	५३७०६८९.१	५३७.१



(Handwritten signature)

८७			बोरिवली	३९३५४९३.०	३९३.५
८८			शिरवणे	३९७१९५३.८	३९७.२
८९			पंचनदी	४६६५३९४.८	४६६.५
९०			अग्रवयांगणी	९६३१६६९.२	९६३.२
९१			सातरे तर्फ हवेली	२०१६४५९.५	२०१.६
९२			दुमदेव	७०२६७१.७	७०.३
९३			वनोशी तर्फ पंचनदी	११५७४३४१.४	११५७.४
९४			दाभिल	८९२६७४४.७	८९२.७
९५			केलील	१८७२२३५.४	१८७.२
९६			अघारी	४१९२८९१.१	४१९.३
९७			भोपन	६७८७४९७.४	६७८.७
९८			पांगरी तर्फ हवेली	६५७१९५६.४	६५७.२
९९			ओनान्वसे	४७७२७६६.०	४७७.३
१००			उसगाव	४५२५७१७.१	४५२.६
१०१			भाटी	२४२१२२.४	२४.२
१०२			देढे	१७८५२५१.३	१७८.५
१०३			साहिलनगर	२१९९८१६.२	२२०.०
१०४			दाभोळ	११३२७३९१.५	११३२.७
१०५			पंदेरी	४९९२१०७.१	४९९.२
१०६			गुडाघे	४१३४६५१.२	४१३.५
१०७			नवसे	११४२४१९.९	११४.२
१०८			भाटी	६३८७२१.८	६३.९
१०९			ओनी	३५५६८९.०	३५.६
११०			उंबरघर	१३२०२२२.७	१३२.०
			एकुण क्षेत्र		४७६११.०
१		गुहाघर	पांगरी तर्फ हवेली	९११३८०७.४	९११.४
२			विसापूर	५१६१०२७.९	५१६.१
३			मोहलवाडी म्हसकरवाडी त्र.सख.	४२२२१८१.५	४२२.२
४			साखरी त्रिशूल	१४२९८२४.९	१४३.०
५			तेतळे	८३५४१९.०	८३.५
६			कोळीवाडी चाळकेवाडी त्र.झोपळे	१६२६९७२.३	१६२.७
७			धोपरे	१९२८७३२.६	१९२.९
८			नवानगर	१३९००३५.०	१३९.०
९			घरतवाडी तर्फ वेलदूर	४३६२०२०.२	४३६.२
१०			मौजे अंजनवेल	४२२३२१०.२	४२२.३
११			पालकोट तर्फ साखरी	३३६१५९४.८	३३६.२




(Handwritten signature)


		त्रिशूल		
१२		डफळेवाडी	१७१२९९४.८	१७१.३
१३		करुळ	३४३०६५२.८	३४३.१
१४		परचुरी ख.	१७१४४०८.९	१७१.४
१५		वदद	७८०३७३९.१	७८०.४
१६		परचुरी	३२२५०३७.२	३२२.५
१७		पेरे	५०६३०९६.५	५०६.३
१८		कातळवाडी तर्फ अंजनवेल	५६६४५८८.९	५६६.५
१९		वेलदूर	२४४५१२८.०	२४४.५
२०		तळवली	११६४७०७०.९	११६४.७
२१		साखरी ख.	३२०५९६०.३	३२०.६
२२		परदळेवाडी	२८२५२३९.१	२८२.५
२३		साखरी बी.के.	६४२५७७०.४	६४२.६
२४		खर्याचकोंड	२४५३७१२.०	२४५.४
२५		खामशेत	३७३०५००.९	३७३.१
२६		कातकिरी	११०२३९२.०	११०.२
२७		साखरी ख.	२४३७२८९.५	२४३.७
२८		रणवी	४२०७७३७.७	४२०.८
२९		आहेत	१०३२२५१६.८	१०३२.३
३०		मुंढर ख.	४३०६३८७.१	४३०.६
३१		निगुंडल	७४३७२६३.७	७४३.७
३२		मुंढर	८५४७३१९.२	८५४.७
३३		कुंभारवाडी तर्फ पालपेने	४४६८८२७.५	४४६.९
३४		वरचापथ तर्फ गुहागर	४५३९०१२.५	४५३.९
३५		पालपेने	३१०४०५०.६	३१०.४
३६		वाकी	३१६६२४६.१	३१६.६
३७		गिमावी	१०२८३५४७.६	१०२८.४
३८		तळ्याचीवाडी तर्फ पालपेने	३१०६९९५.१	३१०.७
३९		जानवले	५८६१८२१.५	५८६.२
४०		चिखली	५९५६३३०.४	५९५.६
४१		देवघर	७२५९९७४.९	७२६.०
४२		मांडव करवडी	२५४०१३०.३	२५४.०
४३		कोंडवाडी तर्फ पाटपन्हाळे	४२०८१२१.५	४२०.८
४४		पिंपळवट	१८४३७०५.५	१८४.४
४५		पाट पन्हाळे	४१४२४९५.९	४१४.२
४६		गुहाघर	४६०६४०१.५	४६०.६




४७		शृंगारली	३५५०७८३.८	३५५.१
४८		कौंधर काळसूर	८८१०५२०.३	८८१.१
४९		झोंबडी	८४११५५३.९	८४१.२
५०		वारवेली	११७३९७८१.९	११७४.०
५१		मालन	८९६५४७६.५	८९६.५
५२		असगोली	७२२३८६८.२	७२२.४
५३		रामाणेवाडी ता.कौंधर काळसूर	२८१७८४६.०	२८१.८
५४		वेलंब	६६४८६०६.१	६६४.९
५५		मधळ	५४९२६४८.३	५४९.३
५६		पांगरी तर्फ वेलंब	६५६९४७०.२	६५६.९
५७		सुरेल	५५२०१८७.१	५५२.०
५८		निवोशी	४३०७९४०.८	४३०.८
५९		पालशेत	६०४९४२०.८	६०४.९
६०		घडेवाडी	३८९३५६३.७	३८९.४
६१		बारभाई	४५१३६७१.७	४५१.४
६२		पोमेंडी	१२०६४३२१.६	१२०६.४
६३		पाली	६६७१५३१.७	६६७.२
६४		किरवलेवाडी	३४५८१९०.१	३४५.८
६५		मारुती मंदिरवाडी	२७००७२४.९	२७०.१
६६		जामसुत	८५७०१८६.९	८५७.०
६७		कोटलूक	९१४३३२९.४	९१४.३
६८		दरवाजा	८८९२८३३.७	८८९.३
६९		नागझरी	२७११८६५.९	२७१.२
७०		गोणवली	१६१८५०९.७	१६१.९
७१		कुटगिरी	८५३२४१६.१	८५३.२
७२		पिंपर	६८२१०४१.५	६८२.१
७३		कोंड करूळ	६३०४४०८.२	६३०.४
७४		पिंपर ख.	४६१८०५६.७	४६१.८
७५		कवणकरवाडी	३२९३१३१.८	३२९.३
७६		वेळणेश्वर	८००७७५१.६	८००.८
७७		शिगवणवाडी	३१७४८३७.३	३१७.५
७८		निखळ	१००५३४४७.३	१००५.३
७९		वडदाई	१२६२४९१.२	१२६.२
८०		पाटी	२२२०६९०.०	२२२.१
८१		पाभरे ख.	४४५४०७१.४	४४५.४
८२		उमरठ	६९०७६७१.२	६९०.८
८३		साखरी आगर	३३२४४३८.९	३३२.४



८४			पाभरे	२४४८८९.४	२४.५
८५			निखळ Bk.	७६७७२७९.७	७६७.७
८६			पाभरे	४८५०८६९.६	४८५.१
८७			चिंद्रवाले	७३५०७५१.५	७३५.१
८८			हेदवी	५६२३०३४.३	५६२.३
८९			गोनाबरेवाडी	२७६०४०२.५	२७६.०
९०			पाभरे	२३१२२८.४	२३.१
९१			वाघंबे	५७९३७८७.४	५७९.४
९२			उमरथ ख.	२१११२२८.०	२११.१
९३			मासू बी.के.	३४७७८८६.६	३४७.८
९४			अबोली	८१९२०१३.२	८१९.२
९५			खोडदे	८१७२८२६.५	८१७.३
९६			मुसलौडी	२४३८८५२.८	२४३.९
९७			नरवण	९८९२०१४.०	९८९.२
९८			दोडावली	६३०८७६०.०	६३०.९
९९			मास्यू	५७२३२८९.७	५७२.३
१००			करडे	५९०१५३४.५	५९०.२
१०१			मोहितेवाडी	१६६१२९५.७	१६६.१
१०२			जाणीव	८०४९५९८.७	८०५.०
१०३			जांभळी ख.	३८७८७३२.५	३८७.९
१०४			तवसाळवाडी	५२३९४००.३	५२३.९
१०५			निवातेवाडी	२९२३६१०.८	२९२.४
१०६			कातळे	८२६८३०९.४	८२६.८
१०७			जांभारी	५७९६११९.१	५७९.६
१०८			असोर	४०८८१५२.६	४०८.८
१०९			पडावे	२४८४७२०.२	२४८.५
११०			तवसल	३५४१५७५.३	३५४.२
१११			मातलवाडी	२८४६२२९.०	२८४.६
११२			पचेरी आगर	८२२११५७.२	८२२.१
११३			आंबेरे ख.	३९८६६८६.८	३९८.७
११४			कुडली	६१२०१२४.६	६१२.०
११५			बंदरवाडी	२१८८७११.१	२१८.९
११६			शिवणे	६१५८९११.६	६१५.९
११७			पचेरी सडा	८७४७७७३.८	८७४.८
११८			कोलावली	५४७४१८५.९	५४७.४
				एकुण क्षेत्र	५९८१९.०
१		मंडनगड	शिगवण	३७९१२०५.१	३७९.१
२			किंजलघर	२३६९७३६.९	२३७.०



३		घुमरी	१४३३८५५.०	१४३.४
४		निगडी	२८७१९३९.७	२८७.२
५		अंबाडावे	३२१४११६.६	३२१.४
६		भामघर	४३९८९५७.६	४३९.९
७		गोठे	४१७७८८२.१	४१७.८
८		सावरी	८८८४४५३.४	८८८.४
९		बोरखत	२९३७३८७.२	२९३.७
१०		वेरल तर्फ वेश्वी	३३४२३०२.६	३३४.२
११		कळकवणे	२६६२०५१.६	२६६.२
१२		वेश्वी	५४७५१७०.२	५४७.५
१३		शिपोळे बंदर	१३५७८०६.५	१३५.८
१४		कांते	२१२८३३४.७	२१२.८
१५		वाल्मिकी नगर	१४०७७२९.०	१४०.८
१६		धामणी	३०७५५६२.२	३०७.६
१७		बाणकोट	३५२५७९६.१	३५२.६
१८		कुडूक बी.के.	३७६४५५०.८	३७६.५
१९		शिपोल	१७७६८३८.३	१७७.७
२०		उमरोली	२२१२३२७.४	२२१.२
२१		कोन्हावली	५५७६५२१.२	५५७.७
२२		देवहरे	६६६२७८६.५	६६६.३
२३		केंगवाल	४०१९५०४.४	४०२.०
२४		केरिल	१९६४८१३.०	१९६.५
२५		गवळवाडी	१५५६३०३.७	१५५.६
२६		गुडेघर	३५६८७४४.०	३५६.९
२७		नारायणनगर	१८०७९१८.६	१८०.८
२८		वेलास	२७०२९६१.२	२७०.३
२९		रानवली	३४७८४१९.४	३४७.८
३०		पन्हाळी बी.के.	३४८८९११.४	३४८.९
३१		साखरी	७९८८५१५.९	७९८.९
३२		आंबवली	३४००४९२.०	३४०.०
३३		नयने	३९१०८८४.४	३९१.१
३४		चिंचघर	३४७७९१३.३	३४७.८
३५		ताम्हाणे	१६३१३५७.१	१६३.१
३६		जावळे	३२३२६८०.०	३२३.३
३७		आटले	४८७८९८१.६	४८७.९
३८		वडवली	२३४६६६३.९	२३४.७
३९		अनाठायी	३१५६६३४.९	३१५.७
४०		शेवरे	३८४२५१०.२	३८४.३




(Handwritten signature)

४१			तोंडली	५६५५१०१.०	५६५.५
				एकुण क्षेत्र	१४३१५.०
१		राजापुर	साखर	७६३.०	०.१
२			साखर	९५९.८	०.१
३			साखर	४२००२.९	४.२
४			दत्तवाडी (N.V.)	३७०७८११.२	३७०.८
५			मिठगव्हाणे	५९२२२.२	५.९
६			तिवरंबी	४१९७१.९	४.२
७			जानशी	२४४९६८९.३	२४५.०
८			निवेली	४७७५३०१.०	४७७.५
९			मिठगव्हाणे	१९८७३.९	२.०
१०			पडावे	४७९०९५०.१	४७९.१
११			साखर	८३८७६१०.८	८३८.८
१२			मिठगव्हाणे	५७५६.२	०.६
१३			मिठगव्हाणे	७०३०.४	०.७
१४			होळी	१६४४७.४	१.६
१५			मिठगव्हाणे	३३२७.४	०.३
१६			मिठगव्हाणे	४६३२.६	०.५
१७			मिठगव्हाणे	२९५८९८.९	२९.६
१८			तिवरंबी	२७७०.७	०.३
१९			जानशी	४८०८.५	०.५
२०			पालेकरवाडी	११७६७४७.१	११७.७
२१			कुंभवडे	१८५७२८०६.३	१८५७.३
२२			बुरबेवाडी	२९३९८१९.२	२९४.०
२३			जांभारी (सागवे)	५३९४६३२.६	५३९.५
२४			कात्रादेवी (सागवे)	३७४८६०६.४	३७४.९
२५			सागवे	६०२७३१८.७	६०२.७
२६			पाल्ये	१३२४९००.६	१३२.५
२७			खजंताड (नाणार)	७०२०४.२	७.०
२८			कातळी	१५२५६६.७	१५.३
२९			इंगलवाडी	२७०५३८.२	२७.१
३०			वडचीपरी	२०९५३०.३	२१.०
३१			मिठगव्हाणे	१३८६६.२	१.४
३२			डेल	२७३१.३	०.३
३३			देऊळवाडी	३७१५७३.३	३७.२
३४			जैतापूर	१६१९८.०	१.६
३५			मिठगव्हाणे	१२६८५.५	१.३
३६			डेल	४९४९.४	०.५



(Handwritten signature)

३७		जैतापूर	४३७५९.१	४.४
३८		कणेरी	२१५७२७५.४	२१५.७
३९		सोगमवाडी	४७७७५२८.२	४७७.८
४०		मिठगव्हाणे	१८९२०५.२	१८.९
४१		डेल	१५१७.०	०.२
४२		जैतापूर	८०२३.१	०.८
४३		बुरबेवाडी	५०१९६१२.१	५०२.०
४४		डेल	४३०.७	०.०
४५		डेल	३९५.२	०.०
४६		डेल	२२९.६	०.०
४७		डेल	६६९९९.८	६.७
४८		वरचीवाडी (कशेळी)	६८८१३३२.२	६८८.१
४९		कोंडसर बी.के.	४५०७३०७.४	४५०.७
५०		पळसमकर टी. वाडी	३२२५६७४.३	३२२.६
५१		दसूर	४१२५०७२.०	४१२.५
५२		देवी हसोल	१०९७८०००.३	१०९७.८
५३		कशेळी	५६८३४१३.४	५६८.३
५४		खालचीवाडी	२५४१७२०.१	२५४.२
५५		कोंडसर ख.	३२५४२१६.८	३२५.४
५६		दसूर	४०६९३४.८	४०.७
५७		कोंड दसूर	४८१५०८.९	४८.२
५८		चिखले	३६६०६१२.१	३६६.१
५९		वरचीवाडी (कशेळी)	६२०४४.५	६.२
६०		नावेदार	४५५३४५५.६	४५५.३
६१		बेनगीवाडी	१२१८६२४.२	१२१.९
६२		रुंधे	७०९१०९२.२	७०९.१
६३		पेंडखळे	८०४८४२४.९	८०४.८
६४		वरचीवाडी (कशेळी)	१६८०५.६	१.७
६५		वरचीवाडी (कशेळी)	१८८३७३.४	१८.८
६६		कोंडसर बी.के.	७०३.६	०.१
६७		भू	५५७५७८३.४	५५७.६
६८		आवली चिवडी	८८७४५६.४	८८.७
६९		कोतापूर	४२२४७०३.१	४२२.५
७०		नावेदार	८९३१.१	०.९
७१		खालचा भंडारवाडा	१७३६२९०.३	१७३.६
७२		खडकवली	२१८९३२३.४	२१८.९
७३		काळकवडी	१०९५४.१	१.१
७४		कोंडसर बी.के.	६६२५.७	०.७



(Handwritten signature)

७५		भालावली	१३१९०३७१.५	१३१९.०
७६		कोंडसर बी.के.	३८५८५.१	३.९
७७		कोंडसर बी.के.	१४८१७६.९	१४.८
७८		नावेदार	२५७४०.७	२.६
७९		पिशेवाडी	२४८८१६०.४	२४८.८
८०		काळकवडी	१४२१४.४	१.४
८१		काळकवडी	७८१५.१	०.८
८२		काळकवडी	३६३४३०.७	३६.३
८३		वडापेठ	३३५३०७७.३	३३५.३
८४		कोंभे	२१५७८०.८	२१.६
८५		काळकवडी	२१०७६९२.५	२१०.८
८६		कोंभे	१५६२६.०	१.६
८७		कोंभे	३२१९०.०	३.२
८८		कोंडसर ख.	६००९६०.६	६०.१
८९		वडावेत्ये	४७८६२४७.८	४७८.६
९०		नावेदार	१४२३८.१	१.४
९१		नावेदार	१४९६५.०	१.५
९२		वरची गुरववाडी	३९१५३८३.५	३९१.५
९३		खिंगिनी	२८४३३२९.०	२८४.३
९४		आगरेवाडी	२८४६३८८.९	२८४.६
९५		तेरवान	४८५३५७४.०	४८५.४
९६		वडापेठ	६७६२.०	०.७
९७		कोंभे	२१६४.४	०.२
९८		कोंभे	१४७०५.०	१.५
९९		घुमेवाडी	५५३०८९०.५	५५३.१
१००		कोंभे	६२५९७३.४	६२.६
१०१		कुणबीवाडी	२४०३३२०.३	२४०.३
१०२		वाडी ख	३२३५८२८.६	३२३.६
१०३		मोगरे	७६६९६८५.३	७६७.०
१०४		काळकवडी	१२४१०३.७	१२.४
१०५		काळकवडी	४९७३७.८	५.०
१०६		भारदे	२३३८८१२.५	२३३.९
१०७		काळकवडी	२९१२०.६	२.९
१०८		कोंभे	१३३१.४	०.१
१०९		थोरलीवाडी	३३४९५७९.२	३३५.०
११०		कोंभे	१०९३०७.०	१०.९
१११		काळकवडी	१०४२४.२	१.०
११२		भारदे	२४७५.६	०.२


(Handwritten signature)




११३		काळकवडी	१००३७१.२	१०.०
११४		कोंभे	५८२१.९	०.६
११५		काळकवडी	११४१.५	०.१
११६		काळकवडी	२१३८३.३	२.१
११७		राजावाडी	३३९९.०	०.३
११८		काळकवडी	२३७३.२	०.२
११९		आंबेलकरवाडी	५१७९८१३.१	५१८.०
१२०		धोपेश्वर	१३६५१८४०.०	१३६५.२
१२१		राजावाडी	१५८८७३९.०	१५८.९
१२२		सोलगाव	२०७९४३७८.७	२०७९.४
१२३		वडतीवरे	३९७४४२५.९	३९७.४
१२४		मोगरे	१३९१२२.३	१३.९
१२५		बारसू	१२९४०२३७.३	१२९४.०
१२६		मोगरे	३१८४.७	०.३
१२७		हार्डी	३०८३९२८.५	३०८.४
१२८		पनेरे	५४४५८८०.७	५४४.६
१२९		वडावेत्ये	२३०१३.९	२.३
१३०		राजावाडी	२१६८६.८	२.२
१३१		भाबळेवाडी	२९८४८२९.३	२९८.५
१३२		पोकळेवाडी (N.V.)	१२०३९८३.२	१२०.४
१३३		तिथवली (N.V.)	६२४३१८१.५	६२४.३
१३४		नाटे	१६२३८६२३.०	१६२३.९
१३५		धौलवली	११४००९६०.५	११४०.१
१३६		भराडीन	१०६९०२१.९	१०६.९
१३७		पन्हाळे तर्फ राजापूर	६६४५९५४.०	६६४.६
१३८		कोंढे तर्फ राजापूर	५५९३६१८.१	५५९.४
१३९		आंबोळगड	१४३६८४७.६	१४३.७
१४०		दसुरेवाडी	९२५३८३.४	९२.५
१४१		वरचीवाडी (गोवळ)	५५१८१२४.५	५५१.८
१४२		बॅग अब्दुल कादिर	१८१६४.८	१.८
१४३		देवाचे गोठणे	९४०९८०५.१	९४१.०
१४४		बॅग अब्दुल कादिर	१२३७५०.५	१२.४
१४५		साखरी नाटे	३१५४८३.०	३१.५
१४६		यशवंतगड	४३९६७६.६	४४.०
१४७		शेधे	४३५४५५२.१	४३५.५
१४८		बांधवडी	१८३८४१७.५	१८३.८
१४९		आगरवाडी	१२४५९०८.४	१२४.६
१५०		जुबे जैतापूर	७१९६२४.२	७२.०



१५१		बाजारवाडी (N.V.)	१४८२२८.९	१४.८
१५२		चव्हाटवाडी	८०८१९.९	८.१
१५३		जैतापूर	१८७०७५.२	१८.७
१५४		बॅग काजी हुसेन	७७५४८.८	७.८
१५५		अनंतवाडी	६७६१७०.९	६७.६
१५६		मिठगव्हाणे	२४२१३.५	२.४
१५७		खालचीवाडी	४३७३४९२.६	४३७.३
१५८		डेल	८५५५.२	०.९
१५९		मिठगव्हाणे	१०८२०.६	१.१
१६०		मिठगव्हाणे	२३६३९.६	२.४
१६१		केरवले	५९३७५०.०	५९.४
१६२		डेल	२७४६६९०.८	२७४.७
१६३		बॅग अब्दुल कादिर	१८५०३३.१	१८.५
१६४		मिठगव्हाणे	१०७१२.४	१.१
१६५		होळी	२००३५०४.२	२००.४
१६६		शिवणे ख.	३८८७८७३.५	३८८.८
१६७		जैतापूर	१००११.६	१.०
१६८		डेल	१३६०.३	०.१
१६९		राऊतवाडी	६९३०६०९.६	६९३.१
१७०		जैतापूर	१२०४०.५	१.२
१७१		मिठगव्हाणे	१८९२१.६	१.९
१७२		विखारे गोठणे	५८१०५९२.९	५८१.१
१७३		गोवळ	१८१३२२१.६	१८१.३
१७४		मिठगव्हाणे	५०९०७.२	५.१
१७५		होळी	१३७८९९.३	१३.८
१७६		तुळसुंदेवाडी (कुवेशी)	७१२१०४.८	७१.२
१७७		कुवेशी	३७१५२६०.१	३७१.५
१७८		डोंगर	४९७३७२५.५	४९७.४
१७९		मुस्लिमवाडी (डोंगर)	२७९५७२.२	२८.०
१८०		माडबन	८३८०१९६.७	८३८.०
१८१		मिठगव्हाणे	१९५३२.३	२.०
१८२		विल्ये	१५२६१३९९.७	१५२६.१
१८३		मिठगव्हाणे	११५८९.७	१.२
१८४		तुळसुंदेवाडी (होळी)	२१३७८२.३	२१.४
१८५		मिठगव्हाणे	२००८०.५	२.०
१८६		वाघरान	६४५०१९.३	६४.५
१८७		माडबन	६०२९.४	०.६
१८८		मिठगव्हाणे	१०२१३८.६	१०.२




१८९		मिठगव्हाणे	११३९४.९	१.१
१९०		मिठगव्हाणे	७८७३२७४.६	७८७.३
१९१		थुकरुलवाडी	२६०८४५६.६	२६०.८
१९२		माडबन	५३९७.१	०.५
१९३		मिठगव्हाणे	२६६०९.३	२.७
१९४		माडबन	३२११.९	०.३
१९५		भांडार साखरी	३२३८५६.३	३२.४
१९६		कुवेशी	२२०४४.१	२.२
१९७		साखर	१८१६९.८	१.८
१९८		कुवेशी	१९६५४.४	२.०
१९९		होळी	३९९८०.९	४.०
२००		महाळुंगे	७९२५३६२.३	७९२.५
२०१		मिठगव्हाणे	९१७९४.४	९.२
२०२		मिठगव्हाणे	३७०८८.८	३.७
२०३		शेंगळवाडी	१५७९८३८.४	१५८.०
२०४		मिरगुळेवाडी	२२९७४८९.९	२२९.७
२०५		कुवेशी	१६४७६.७	१.६
२०६		मिठगव्हाणे	१५२७९३.७	१५.३
२०७		वरिलवाडा (माडबन)	६८५७४०.९	६८.६
२०८		मिठगव्हाणे	३२७७३.०	३.३
२०९		कारेल	१९४०९६१.१	१९४.१
२१०		चव्हाणवाडी	८०८७२८.२	८०.९
२११		वाघरान	९२५.२	०.१
२१२		वाघरान	६६०.३	०.१
२१३		वाघरान	१११६.९	०.१
२१४		निवेली	१४४५.८	०.१
२१५		तिवरंबी	१६९७०७.८	१७.०
२१६		मिठगव्हाणे	९२७६.३	०.९
२१७		मिठगव्हाणे	१०१६४२.३	१०.२
२१८		मिठगव्हाणे	३५१२.५	०.४
२१९		जानशी	४२३०.३	०.४
२२०		मिठगव्हाणे	८५८२.०	०.९
२२१		बकाले	१६४९४४१.६	१६४.९
२२२		मिठगव्हाणे	१९३३६.४	१.९
२२३		कारशिंगेवाडी	३७००६५०.७	३७०.१
२२४		खात्री करा	७९९९६९७.९	८००.०
२२५		हुर्स	६७२२१०.०	६७.२
२२६		दांडेवाडी	७७९६३९.०	७८.०



(Handwritten signature)

२२७			चौके	२८९१०६९.२	२८९.१
२२८			गोठीवरे	११३६७३६३.७	११३६.७
२२९			तरळ	११२४८८११.६	११२४.९
२३०			करीवणे	५५९९८९५.६	५६०.०
२३१			उपळे	९६१३६३९.४	९६१.४
२३२			नाणार	१५४९०६१२.६	१५४९.१
२३३			शिरसे (सागवे)	३८८८१५७.६	३८८.८
				एकुण क्षेत्र	५३६७५.०
१		रत्नागिरी	चावे	८०७९७६४.६	८०८.०
२			भंडारवाडा	८९९६५८.०	९०.०
३			चाफे	१२७५०७१३.७	१२७५.१
४			मालगुंड	११६९३७७७.९	११६९.४
५			खारवीवाडा	१२९५०६०.७	१२९.५
६			खालगाव	१२५३६८४६.६	१२५३.७
७			निवेदी	१४११८७५०.८	१४११.९
८			मराठवाडी	१५६२३३७.०	१५६.२
९			तळेकरवाडी	४५३२८३८.३	४५३.३
१०			भंडारवाडा	१४९५५.६	१.५
११			भंडारवाडा	३०८४६.९	३.१
१२			मालगुंड	१२२३६.०	१.२
१३			रहाटाघर	१२२७६४३.९	१२२.८
१४			मालगुंड	१०८०.०	०.१
१५			मालगुंड	५४५.४	०.१
१६			भंडारवाडा	७१३३१८.४	७१.३
१७			मालगुंड	१०३२९९.१	१०.३
१८			भंडारवाडा	३७१६५.४	३.७
१९			जयगड	२२३३७४५.४	२२३.४
२०			कुणबीवाडी	२३६७७८०.७	२३६.८
२१			नांदिवडे	४८६६५४८.५	४८६.७
२२			सातकोडी	३३७२५५२.७	३३७.३
२३			सैतवडे	३२५३००१.८	३२५.३
२४			साखर मोहल्ला	३७९२६२.५	३७.९
२५			सांडेलवगण	२८३६४७०.१	२८३.६
२६			जांभारी	५७९४६२.३	५७.९
२७			कासारी	३७०२६९७.९	३७०.३
२८			खारवीवाडा	१६००७९.१	१६.०
२९			मराठवाडा	२३६५८१९.९	२३६.६
३०			जमातवाडी	८९१८७६.२	८९.२

M




३१		सांडखोल	९३५१०८.५	९३.५
३२		चापेरी	८९८०८६७.४	८९८.१
३३		पन्हाळी	२५९५५४३.८	२५९.६
३४		वाटाड	१७११७९५७.८	१७११.८
३५		मिरवणे	२८९०१९९.२	२८९.०
३६		गडनराल	६८०९५५३.२	६८१.०
३७		वैद्य लवगण	३५१७८३.४	३५.२
३८		कचरे	४१३२१३.०	४१.३
३९		कांबळे लवगण	१२७९०८३.९	१२७.९
४०		कोळीसरे	७६६६०६५.४	७६६.६
४१		उंडी	२२५०९५७.४	२२५.१
४२		पोर्मेडी बी.के.	२९७३२२७.१	२९७.३
४३		उमरे	५५९४४७६.४	५५९.४
४४		कारले	९२८१५१.८	९२.८
४५		आंबेशेत	११५१३६९.६	११५.१
४६		भाट्ये	१७८११४५.२	१७८.१
४७		टिक	७००९१७६.७	७००.९
४८		पोर्मेडी बी.के.	५६४१२.९	५.६
४९		सोमेश्वर	७२८७५१५.४	७२८.८
५०		टेंभ्ये	८५४७१४३.१	८५४.७
५१		मुस्लिमवाडी	६७११३१.३	६७.१
५२		चिंचखरी	४१५८०१२.३	४१५.८
५३		जुवे	१४९७०७५.१	१४९.७
५४		नवा सोमेश्वर	१२२९६.१	१.२
५५		कासोप	३९८५६३३.०	३९८.६
५६		फान्सोप	५७१७४०४.१	५७१.७
५७		मुस्लिमवाडी जून फणसोपे	६२३१६०.१	६२.३
५८		रील	५१०७५३६.३	५१०.८
५९		देवूड	१३१८९९१४.९	१३१९.०
६०		आगरनारल	५९५५९५१.४	५९५.६
६१		मराठवाडा	६२९४१०४.१	६२९.४
६२		काळझोंडी	१३६४२६६१.६	१३६४.३
६३		चिखलवाडी	१७८१३९६.३	१७८.१
६४		वरवडे	३२८०३१७.२	३२८.०
६५		ओरी	१८३०२२४१.५	१८३०.२
६६		मालगुंड	७६४६.३	०.८
६७		भगवतीनगर	३१९१५५०.७	३१९.२
६८		गणपतीपुळे	२६७६८३६.८	२६७.७




M

६९			धामणसे	१२४९२७२७.१	१२४९.३
७०			तरवाल	४४९९५१७.७	४५०.०
७१			मायांगडेवाडी	२५९५८९४.५	२५९.६
७२			भंडारपुळे	२४६९४५६.०	२४६.९
७३			नेवारे	१२६२४१२३.८	१२६२.४
७४			माचीवळेवाडी	४५१०९९९.९	४५१.१
७५			गोंबरेवाडी	२६६८९०७.१	२६६.९
७६			जांभरुण	८३६८५२५.०	८३६.९
७७			नर्म	६३०१०९८.६	६३०.१
७८			खरवते	५२३१९८८.१	५२३.२
७९			कोतवडे	१०१६१३००.७	१०१६.१
८०			करबुडे	९६४४२३२.५	९६४.४
८१			लाजूल	५८०१११३.१	५८०.१
८२			वेतोशी	१३९१८२९४.६	१३९१.८
८३			ढोकंबळे	१३४५५९८.८	१३४.६
८४			किल्ला रत्नागिरी	९५१०४१.०	९५.१
८५			उंबरवाली	२१३९८२८.६	२१४.०
८६			खालचीवाडी	५०९२७५.२	५०.९
८७			मधलीवाडी	२०८९८२.०	२०.९
८८			मुसुलमानवाडी	११२४९१.९	११.२
८९			मुळगाव	२३४२९१७.०	२३४.३
९०			वेद्रेवाडी	१३९९५२३.१	१४०.०
९१			कपिलवस्तु	१२०१५९५.९	१२०.२
९२			वडाजुन	८४९७११.७	८५.०
९३			कुंभारवाडा	१८७४८८६.६	१८७.५
९४			साद्ये	१४५२४१२.५	१४५.२
९५			धनावडे वाडी	२६५८१०३.६	२६५.८
९६			आहेत	१३६९८६५.१	१३७.०
९७			भावे आडोम	४९७१७८९.६	४९७.२
९८			पिरंदावणे	२३५५२७१.८	२३५.५
९९			काजरेकोड	१०६०७९४.९	१०६.१
१००			भोके	९४४७४२१.६	९४४.७
१०१			बसानी	३३७४०५४.७	३३७.४
१०२			मधलीवाडी	३४८९३३४.७	३४८.९
१०३			मयेकरवाडी	१५१९१८३.८	१५१.९
१०४			भोळेवाडी	२००३९७.८	२०.०
१०५			दंडे आडोम	४८४५०५८.४	४८४.५
१०६			निवळी	९२९१६८७.९	९२९.२



(Handwritten signature)

१०७		केली	६४७०३८२.६	६४७.०
१०८		रावणंगवाडी	४४००५३३.३	४४०.१
१०९		आंबेकरवाडी	३६८००५०.४	३६८.०
११०		कासारवेली	२०६६३०५.३	२०६.६
१११		काळबादेवी	७३०४८२.८	७३.०
११२		कोंड	४२७७९०२.८	४२७.८
११३		फणसवळे	२६६८४२९.०	२६६.८
११४		शील	२९०९८३५.७	२९१.०
११५		साखर	११४२१५३.२	११४.२
११६		माजगाव	१०४८८५२.१	१०४.९
११७		म्हामुरवाडी	४४१२०८.४	४४.१
११८		शिरगाव	९०२६६३९.८	९०२.७
११९		तारवेवाडी	२५०८३२०.३	२५०.८
१२०		जाकिमिर्या	२१३९३००.२	२१३.९
१२१		डांगेवाडी	१६८७६३९.९	१६८.८
१२२		आदि	२९६९६५८.८	२९७.०
१२३		आदि	९५६४.६	१.०
१२४		खेडोशी	१३०१७७०३.६	१३०१.८
१२५		हातखंबा	१०१०१२८५.५	१०१०.१
१२६		मिरजोळे	४८४६७६७.६	४८४.७
१२७		ठिकंडत्ये	११९०३३.५	११.९
१२८		मिर्या	१४५४६४५.८	१४५.५
१२९		मुस्लिमवाडी	४४४४६.५	४.४
१३०		पडवेवाडी	३६३२४३०.६	३६३.२
१३१		तिवंडेवाडी	२६४२४९६.०	२६४.२
१३२		मधलीवाडी	२६२९९३०.६	२६३.०
१३३		झरेवाडी	६४२१०३२.६	६४२.१
१३४		पानवल	४७४८०२१.१	४७४.८
१३५		करवचीवाडी	४१३३१३२.८	४१३.३
१३६		नाचणे	८४९४७२४.६	८४९.५
१३७		घवळीवाडी	४४४६४६१.६	४४४.६
१३८		कुवारबाव (N.V.)	२६८४४५७.९	२६८.४
१३९		पोमेंडी ख.	२८८०१९५.८	२८८.०
१४०		कोंडाखंडकर	१५१६९७४.१	१५१.७
१४१		कुर्तडे	११४६४०१२.२	११४६.४
१४२		चांदेराय	२६००३५२.२	२६०.०
१४३		इब्राहिम पट्टण	८९५६८६.६	८९.६
१४४		कोळंबे	१६०६७२५५.६	१६०६.७



१४५		टोनाडे	७४१४०३२.०	७४१.४
१४६		हरचिरी	१५७५६९१२.४	१५७५.७
१४७		बागपाटोले	३०४५३१.५	३०.५
१४८		हातिस	१३४६८७.३	१३.५
१४९		गोलाप	२०९०३६००.६	२०९०.४
१५०		वायंगणी	२०९४४४९.०	२०९.४
१५१		दुगावे	१५३०९७४.८	१५३.१
१५२		ठिकवाडी	२२८१९६२.०	२२८.२
१५३		निरूल	११२६९६०९.२	११२७.०
१५४		चांदोर	१२९९१९८५.२	१२९९.२
१५५		धोपटवाडी	२७४७०२२.१	२७४.७
१५६		मुस्लिमवाडी	२०७६३८४.२	२०७.६
१५७		तळीवाडी	४८९४५३९.१	४८९.५
१५८		पावस	१२५४८३५०.८	१२५४.८
१५९		गणेशगुळे	६२२४५५३.१	६२२.५
१६०		नाखरे	२२५१३२०७.२	२२५१.३
१६१		नालेवाठार	१०९८८२०.०	१०९.९
१६२		कुरधे	७३००२७१.९	७३०.०
१६३		मावळंगे	११५१७९७५.५	११५१.८
१६४		मर्वी	९१६३२७८.३	९१६.३
१६५		गावडे आंबेरे	५२०२७३९.८	५२०.३
१६६		शिवार आंबेरे	८२११७९०.१	८२१.२
१६७		नातुंडे	२४५२१३.९	२४.५
१६८		पूर्णगड	११९३५७३.२	११९.४
१६९		मुस्लिमवाडी	१७०२५६.६	१७.०
१७०		गावखडी	१४०५०२१९.७	१४०५.०
१७१		दाभिल आंबेरे	८३१५२४०.७	८३१.५
१७२		पेठ पूर्णगड	५४७२१०.१	५४.७
१७३		भंडारवाडी	१८७५५०२.२	१८७.६
१७४		डोरले	८२३५६८९.८	८२३.६
			एकुण क्षेत्र	७८९४२.०
१	लांजा	मजरे जुवे	५१२३८५.६	५१.२
२		जोशीगाव	२१६३५११.१	२१६.४
३		उपळे	६२६८१०९.२	६२६.८
४		आगवे	९७७८४१९.६	९७७.८
५		वीरगाव	१३८७२०३.८	१३८.७
६		कोट	९६३१६६७.५	९६३.२
७		आगरगाव	५५५१०५१.९	५५५.१



८			वाडी लिंबू	७८४२६६५.३	७८४.३
९			वाघराट	८६३८०५१.७	८६३.८
१०			लावगण	४७८९४५९.८	४७८.९
११			खानवली	१८३९३९६३.५	१८३९.४
१२			इसावली	१०५३०७९३.७	१०५३.१
१३			भदे	१५९१२२५३.२	१५९१.२
१४			रून	७८४४०५७.६	७८४.४
१५			पणोर	४७६९०८४.६	४७६.९
१६			बेनी बी.के.	६०७१६८४.२	६०७.२
१७			सातवली	३८०४१२७.६	३८०.४
१८			हरचे	१२९६६०६१.१	१२९६.६
१९			सडवली	२८४८२९८.९	२८४.८
२०			साटवली	२२०८७०४.७	२२०.९
२१			पणोर तर्फ हरचे	८९४०२८.२	८९.४
				एकुण क्षेत्र	१४२८०.०
१		चिपळुण	तानाली	७९२४५९३.४	७९२.५
२			उभळे	६४३२९५०.६	६४३.३
३			गुढे	१३१६१९३०.७	१३१६.२
४			आगरवाडी	३२६५३८५.४	३२६.५
५			मजरे कौंधर	३२३१०८१.०	३२३.१
६			कौंधर ताम्हाणे	६७५६६२४.०	६७५.७
७			मार्ग ताम्हाणे	४४०८७८४.१	४४०.९
८			वाधिवरे	३८६२९३६.६	३८६.३
९			लोणारी चिवली बंदी	७०१०२५७.०	७०१.०
१०			बामणोली	७९७२५९१.४	७९७.३
११			चिवेली	४२८९६२६.७	४२९.०
१२			गोधळे	४२९६७११.०	४२९.७
१३			बोरगाव	९५९८६६९.२	९५९.९
१४			मार्ग ताम्हाणे ख.	४६८३८१७.४	४६८.४
१५			उमरोली	५३१५४४८.८	५३१.५
१६			आंबेरे बी.के.	२९०२८२९.४	२९०.३
१७			काळमुंडी	५३२३३९६.१	५३२.३
१८			घवळवाडी	५२६७९९३.४	५२६.८
१९			पिलावली तर्फ वेला	९५५७२५७.१	९५५.७
२०			कळंबत	६२५२५१३.३	६२५.३
२१			केरे	४५८५८६२.९	४५८.६
२२			मुर्तवडे	११८२२११०.३	११८२.२
२३			कातळवाडी	३६७७३३८.४	३६७.७




२४			वरली	६२७९५८९.६	६२८.०
२५			तोंडली	१०९४५५४३.०	१०९४.६
				एकुण क्षेत्र	१५८८२.०

१	सिंधुदुर्ग	देवगड	पोयरे	१४८४८३१८.९	१४८४.८
२			मोर्वे	२५२०७८५.८	२५२.१
३			मुनगे	१४३४७३८६.८	१४३४.७
४			अडबंदर	५८०१५१३.९	५८०.२
५			विजयदुर्ग	५९६५३६४.१	५९६.५
६			रामेश्वर	१४९१६७८७.८	१४९१.७
७			मांचे	९०४६२४६.८	९०४.६
८			मालपेवाडी	३११८३६५.०	३११.८
९			पालेकरवाडी	१००४२६०५.३	१००४.३
१०			ठाकूरवाडी	५४९३३०५.३	५४९.३
११			गिये	१०४१३६९५.९	१०४१.४
१२			वडकर पोई वडकेर पोई वडकेर पोई	५०४८१८.४	५०.५
१३			सौदाळे	१४९९४७२५.३	१४९९.५
१४			तिरलोट	६४१७५३१.७	६४१.८
१५			मौलगाव	४०८२५५५.०	४०८.३
१६			मुतत	९७१६६९०.०	९७१.७
१७			मौजे वाघोटण	१०३४१०३१.६	१०३४.१
१८			कसाबा वाघोटण	४११६७७.८	४१.२
१९			पडेल	१३७४५६९१.८	१३७४.६
२०			पाटगाव	९३१०५०५.६	९३१.१
२१			पेंढरी	९३१५८२२.९	९३१.६
२२			गोवळ	१२२६००३४.३	१२२६.०
२३			हुशी	५१०८९८९.९	५१०.९
२४			जुवेश्वर	७५१२०९६.०	७५१.२
२५			पुरल	३९०३५२३.७	३९०.४
२६			कळंबई	४८०९८५२.९	४८१.०
२७			नादान	१४६८०२३७.६	१४६८.०
२८			सोमलेवाडी	३८०३७१३.३	३८०.४
२९			वडे	८९२३३३६.५	८९२.३
३०			बापडे	७०५०७००.०	७०५.१
३१			मालेगाव	१०४८२७९५.२	१०४८.३
३२			महाळुंगे	१३९६७९६५.४	१३९६.८

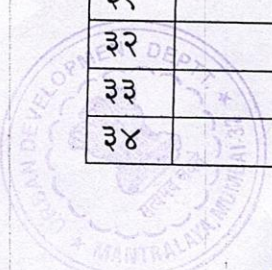


३३		मोंडपार	३६३७४०६.६	३६३.७
३४		फणसे	५७०११५३.७	५७०.१
३५		रहाटेश्वर	११५१७१५३.९	११५१.७
३६		पवनई	५७४९५६०.७	५७५.०
३७		वानिवडे	२७२७११६.९	२७२.७
३८		गधिताम्हणे	११३१४५४७.६	११३१.५
३९		मंड	३२७३८९८.२	३२७.४
४०		वडेतार	४८०६८५८.९	४८०.७
४१		वीरवाडी	२२४८५२२.३	२२४.९
४२		पडवणे	७१५६१४८.६	७१५.६
४३		चिंचवड	१६५८०५४.३	१६५.८
४४		तळवडे	४५६९४४९.७	४५६.९
४५		टेंबवली	४८२७४०३.०	४८२.७
४६		कालवी	१९७१४८४.८	१९७.१
४७		तळेबाजार	२०४८६२४.०	२०४.९
४८		जामसंडे	२८३८९२३४.२	२८३८.९
४९		शेवारे	४७११७५६.१	४७१.२
५०		धोपटेवाडी	७२०५४९२.२	७२०.५
५१		चांदोशी	७४४०९६७.४	७४४.१
५२		वारेरी	१२७२९०३४.८	१२७२.९
५३		दाभोळे	१३५१४२०२.२	१३५१.४
५४		वळिवंडे	९७५१०५२.८	९७५.१
५५		पडथर	७३५८४७५.८	७३५.८
५६		इलाय	७१३७८२४.९	७१३.८
५७		टॉसॉल	१३०५४९३५.१	१३०५.५
५८		किंजवडे	२१०४७४५०.७	२१०४.७
५९		लिंगडाळ	३७७१४४३.८	३७७.१
६०		मिठमुंबरी	२१५४६३८.०	२१५.५
६१		कुणकेश्वर	६१२७०७५.४	६१२.७
६२		दहीबाँव	११५८८२७७.९	११५८.८
६३		कोटकमटे	१४८९५५९९.५	१४८९.६
६४		काटवनेश्वर	४१९८६८६.९	४१९.९
६५		आहेत	२१३८३८४५.९	२१३८.४
६६		रामबावली	४३९९९६९.१	४४०.०
६७		मिठबाँव	१३४२५३८५.६	१३४२.५
६८		नारिंगे	१६९२३०८१.५	१६९२.३
६९		काटवन	२०११७३१.३	२०१.२
७०		बगमला	१७२५७९८.६	१७२.६




(Handwritten signature)


७१			खुदी	१६३७४२८५.२	१६३७.४
७२			तांबळदेग	१२७५३०३.३	१२७.५
७३			हिंदळे	१३०३४१३६.३	१३०३.४
				एकुण क्षेत्र	६०६६९.०
१		मालवण	चुनावरे	५३५४१९७.१	५३५.४
२			भटवाडी (चिंदर)	२२३८३४६.२	२२३.८
३			बांदिवडे Bk.	४४३४६८८.८	४४३.५
४			कोयल	२६९०३११.८	२६९.०
५			जामदुल	६०२७१७.७	६०.३
६			हिलेवाडी	५०९१७९७.७	५०९.२
७			पोप	१४८४२४४५.९	१४८४.२
८			पिरावाडी	५९८६५५.०	५९.९
९			पालकरवाडी	६८१७०१.८	६८.२
१०			मालोंड	३३६६७३५.९	३३६.७
११			साडेवाडी	२९१५११४.६	२९१.५
१२			तराई	३६८३९६५.३	३६८.४
१३			डांगमोडे	२३६२९१५.९	२३६.३
१४			बांदिवडे ख.	८७४०९८.०	८७.४
१५			मालेवाडी	१०६८३१३.१	१०६.८
१६			बेलाचीवाडी	३८६८८८२.६	३८६.९
१७			भगवंतगड	१५८२९७.५	१५.८
१८			वाडी डांगमोडे	१४०५६२७.५	१४०.६
१९			वायंगणी	१०९८१५९६.६	१०९८.२
२०			वेरल	६९२६३४७.६	६९२.६
२१			सय्यद जुवा	२२६८५२.३	२२.७
२२			मर्दे	२१५८१८७.६	२१५.८
२३			मसाडे	३३३८५७५.९	३३३.९
२४			कावा	२७४७११३.३	२७४.७
२५			मार्गतड	२०३३८१४.५	२०३.४
२६			मसुरे	१०३५४९०.५	१०३.५
२७			मागवणे	२५२१८७५.१	२५२.२
२८			वडाचापट	६८८७६८५.८	६८८.८
२९			देऊळवाडा	४५२८८४९.८	४५२.९
३०			निरोम	७०१२१३०.१	७०१.२
३१			गणित बीके.	१५५२६८३४.५	१५५२.७
३२			बुधवले	९००४१३९.५	९००.४
३३			कुडोपी	९१२१२५८.३	९१२.१
३४			गावठाण	४५४७२४७.२	४५४.७



३५		अपराधवाडी	३०१२५३१.३	३०१.३
३६		पलासंब	७३९४२६४.०	७३९.४
३७		बागडवाडी	६३६१७३८.९	६३६.२
३८		गवळीवाडी	२२९५२३४.६	२२९.५
३९		चिंदर	३९१८९४९.३	३९१.९
४०		पालिकादिलवाडी	१९५४०८३.३	१९५.४
४१		पारवडी	३२३५७२७.३	३२३.६
४२		घाडीवाडी	५१८७७१०.६	५१८.८
४३		डोंगरेवाडी	२१०३४९८.२	२१०.३
४४		पालयेवाडी	४८५४१०४.८	४८५.४
४५		भटवाडी	२३९४६७२.१	२३९.५
४६		आचरे	१४९३५९९.५	१४९.४
४७		गावठाणवाडी	२८२८१८२.६	२८२.८
४८		कुंभारवाडी	१४८४५६३.६	१४८.५
४९		अडवली	१२६५६५८.६	१२६.६
५०		वरचीचावाडी	५४५७३३८.४	५४५.७
५१		त्र्यंबक	१०२८९२२.०	१०२.९
५२		गौडवाडी	१३१६३८७.९	१३१.६
५३		बागवेवाडी	७२०३०१.६	७२.०
५४		मालदी	१०३५८६६.५	१०३.६
५५		खंजनवाडी	१७५०८६१.७	१७५.१
५६		तोंडवली	४९४४७९९.६	४९४.५
५७		खेरवंद	८१२५७७.९	८१.३
५८		कोठेवाडी	१४७६८४७.०	१४७.७
५९		चंदर	६४३०१४४.०	६४३.०
६०		भोगलेवाडी	२९७६३८६.५	२९७.६
६१		आंगणेवाडी	४९१७८२४.०	४९१.८
६२		माझगाव	११४४२५६७.२	११४४.३
६३		गावकरवाडा	९८५५९२.५	९८.६
६४		चाफेखोल	८३४४६०७.५	८३४.५
६५		गोळवन	१०२८०७७८.८	१०२८.१
६६		हदी	५४३२५९३.०	५४३.३
६७		जुवापानखोल	७४८७५०.२	७४.९
६८		डिकवल	५८१४३२४.९	५८१.४
६९		कंदलगाव	४९९९३१८.७	४९९.९
७०		बिलवास	३९६६८१५.८	३९६.७
७१		शेमद्रानेवाडी	४९९७०६३.१	४९९.७
७२		महानवाडी	५७४३८८३.२	५७४.४




७३		नांदोस	८२७८८२३.०	८२७.९
७४		ओझर	२४२२४४०.६	२४२.२
७५		कुमामे	४९१८७२६.४	४९१.९
७६		अंबाडोस	११५८४९३९.५	११५८.५
७७		नागझर	१९८१६४०.०	१९८.२
७८		न्हावे	७६६५१४२.८	७६६.५
७९		टेंबवाडी	६९१२७२.१	६९.१
८०		रेवंडी	१५३३४७३.३	१५३.३
८१		कोळंब	१९२४३७४.०	१९२.४
८२		नांदरुख	९४९६९८१.९	९४९.७
८३		कुंकवले	४६५४७२६.४	४६५.५
८४		गुराम नगरी	४८६४१३७.०	४८६.४
८५		कट्टा	१७४१७१६.१	१७४.२
८६		सालेल	७१४४०७९.०	७१४.४
८७		घुमडे	२३८३४८३.४	२३८.३
८८		मोगर्णे	२८०६७३५.०	२८०.७
८९		कातवड	३४१६२६६.९	३४१.६
९०		मालवण	१२५२५६५३.८	१२५२.६
९१		पेंडुर	७७२६४१३.२	७७२.६
९२		धामापूर	१०७२२४१७.१	१०७२.२
९३		सोनारवाडी	१४९६७१८.१	१४९.७
९४		चौके	८४७८४५७.४	८४७.८
९५		आनंदव्हाळ	१२८११३१.७	१२८.१
९६		कुंभारमाठ	१९५४०१८.५	१९५.४
९७		कारलाचव्हाळ	४१४८१९८.०	४१४.८
९८		वयारी	२८०५९०१.७	२८०.६
९९		मलकेवाडी	३१७२६२४.३	३१७.३
१००		देवळी	१२८८२६८४.९	१२८८.३
१०१		आंबेरी	४४९३३३४.१	४४९.३
१०२		पारड	११८७५८४.३	११८.८
१०३		परबवाडा	२२६४६१३.४	२२६.५
१०४		वाघवणे	३००५१५७.४	३००.५
१०५		कलेथर	२५४१६००.३	२५४.२
१०६		काळसे	२००८२८६.९	२००.८
१०७		वाक	२१७९०५९.५	२१७.९
१०८		माला	१३५२८९९.०	१३५.३
१०९		बागवाडी	१८४३३६९.०	१८४.३
		एकुण क्षेत्र		४५५७४.०



(Handwritten signature)

१		वेंगुर्ला	मठ	७९१९९४६.२	७९२.०
२			वायंगणी	६१५३०३८.५	६१५.३
३			दाभोली	६७९१९३०.१	६७९.२
४			वेंगुर्ला	१३५९०३३०.२	१३५९.०
५			तुळस	११८४५७९६.६	११८४.६
६			खातरवाडी	१६६००७९.२	१६६.०
७			मातोंड	१२२७८४०२.५	१२२७.८
८			नवबाग	३७६८५९.५	३७.७
९			परबवाडा	११४८०६२.८	११४.८
१०			उभादांडा	३५१३५८.४	३५.१
११			वाघेश्वर	७९४९२०.५	७९.५
१२			भेंडमळा	१९५९१०८.९	१९५.९
१३			पडताळ	१५२२०९४.९	१५२.२
१४			नम	३३६५४४.४	३३.७
१५			अन्सुर	४७७७२९५.५	४७७.७
१६			सिद्धवाडी	६७३३२८.६	६७.३
१७			अडारी	१३३६२०८.१	१३३.६
१८			पाल	६४९३०४५.४	६४९.३
१९			कांबळीवाडी	४०१०९०.९	४०.१
२०			सुखतनबाग	८६०७३४.२	८६.१
२१			वरचेमाड	१६८३१७२.३	१६८.३
२२			वडखोल	३८३०९५७.०	३८३.१
२३			मुठ	३२५४६०.३	३२.५
२४			मोचेमाड	४४६०५६६.१	४४६.१
२५			न्हाईचड	२०८०८०५.८	२०८.१
२६			चिपी	१०१३०५२९.४	१०१३.१
२७			कारली	५११०३५१.९	५११.०
२८			परुळे	३५६८९६३.५	३५६.९
२९			रावदास	९१३७१०८.९	९१३.७
३०			गव्हाण	६६४३८२४.२	६६४.४
३१			भोगावे	५९१४०२४.८	५९१.४
३२			शेलापी	४३३००७२.४	४३३.०
३३			कोचरे	७४०६५७९.८	७४०.७
३४			म्हापण	५७५४७४०.७	५७५.५
३५			श्रीरामवाडी	३७३१२०४.९	३७३.१
३६			खालचीवाडी	२१९७२६५.७	२१९.७
३७			मलाय	२८७५२७९.५	२८७.५
३८			मायाना	२०६६२९१.६	२०६.६



(Handwritten signature)

३९			मेधा	१४२१२३४.०	१४२.१
४०			केलस	५४८५५२१.१	५४८.६
४१			खवणे	३९१८०४०.५	३९१.८
४२			वरचीवाडी	२२७०५४६.१	२२७.१
४३			वेटोरे	४४२९३९१.१	४४२.९
४४			तळेकरवाडी	७९८३७१८.५	७९८.४
४५			खानोली	६५८४३७२.३	६५८.४
४६			कलावी	२२२७३२०.९	२२२.७
४७			सातये	५३३८८८४.४	५३३.९
४८			जोसोली	२८७०८८६.६	२८७.१
४९			असोली	४२७९१०४.६	४२७.९
५०			टाकी	२५९८३९९.७	२५९.८
५१			सोनसुरे	२१२७४९९.८	२१२.७
५२			साखळेखोल	१०११६७९.५	१०१.२
५३			आरवली	१६१०९२४.३	१६१.१
५४			सागरतीर्थ	१०५९७६७.८	१०६.०
५५			टॅब	९२३२५७.४	९२.३
५६			बंद	६८८११८.५	६८.८
५७			शिरोडा	७८४४५८.७	७८.४
५८			बागायत	६६४६६९.३	६६.५
५९			वेलागर	१३४५७४५.९	१३४.६
६०			परबगाव	६६५७०३.३	६६.६
६१			गांधीनगर	२११४६८३.८	२११.५
६२			खालचीकर	१०४३१२.१	१०.४
६३			वरचीकर	५२३९४७.७	५२.४
६४			हुडा	२७०३३३०.०	२७०.३
६५			म्हारतळे	२१३९८५१.५	२१४.०
६६			सुखलभात	९९४८६१.८	९९.५
६७			बोंबडोजीचीवाडी	६८४५१५.४	६८.५
६८			गावताळे	२५५२२०६.५	२५५.२
६९			रेडी	३०४३८७.७	३०.४
७०			कन्याळे	२४७८२०१.०	२४७.८
				एकुण क्षेत्र	२३७४०.०
१		कुडाळ	मुड्याचा कॉड	३०६३४५५.९	३०६.३
२			नाईकनगर	२८७७९५४.१	२८७.८
३			वालावल	११३०९८७.८	११३.१
४			कवठी	३७८००१.३	३७.८
५			कवठी	२१५३८७२.५	२१५.४



(Handwritten signature)

६		गावधड	१७८९५६३.७	१७९.०
७		मडगाव	३११५८९५.२	३११.६
८		हुमरमळा	६८८९२२४.१	६८८.९
९		गांधीनगर	७०६३३००.८	७०६.३
१०		चेंदवण	१९११०८८.६	१९१.१
११		गांधीग्राम	२३४३१३९.३	२३४.३
१२		पॅट	३३५३७१५.०	३३५.४
१३		अंदुले	९४७०३४१.२	९४७.०
१४		तेडोली	२३३२६३९३.६	२३३२.६
१५		मुनागी	२५२९०८८.५	२५२.९
			एकुण क्षेत्र	७१३९.०
१	सांवतवाडी	ढकोरे (N.V.)	१०६८६४६८.२	१०६८.६
२		मालेवाड	१३७३७१६५.५	१३७३.७
३		दांडेली	७४२७७७६.५	७४२.८
४		आरोस	८२१२९७९.२	८२१.३
५		आजगाव	५४५५८९१.१	५४५.६
६		कोंडुरे	१४७३७१९.२	१४७.४
७		सातार्डा	१२७६१९६२.९	१२७६.२
८		तिरोडा	२३२०७९१.७	२३२.१
९		साटेली तर्फ सातार्डा	५५१०५००.२	५५१.१
१०		तळवणे	१००१५७९३.३	१००१.६
११		गुलदुवे	३५७६३०१.२	३५७.६
१२		नॅनोस	२२४०९५९.३	२२४.१
१३		आरोंदा	४६४५५४१.६	४६४.६
१४		भटपावनी	३७४५७५१.०	३७४.६
१५		कवठणी	४८३१९७८.३	४८३.२
१६		किनळे	२८१९१३४.५	२८१.९
१७		सावरजुवा	६०५२१३.७	६०.५
			एकुण क्षेत्र	१०००६.०

महाराष्ट्राचे राज्यपाल यांच्या आदेशानुसार व नावाने,



(Handwritten Signature)
 (निर्मलकुमार चौधरी)
 उपसचिव, महाराष्ट्र शासन
(Handwritten Signature)
 १५/७/२५

o/c

GOVERNMENT OF MAHARASHTRA
Urban Development Department,
4th Floor, Main Building, Mantralaya, Mumbai-400 032.

Dated :- 4th March, 2024.

NOTIFICATION

No. TPS-1224/12/C.R.2/24/UD-12,

Whereas, the west coast of Maharashtra consists of 720 km wide seashore from Dahanu to Vengurla. Konkan region comprising of seven districts namely Mumbai city, Mumbai suburbs, Thane, Palghar, Raigad, Ratnagiri and Sindhudurg, is blessed with diverse nature such as scenic spots, mountain ranges, wildlife and due to its rich geographical, cultural and architectural structure, this region is attracting tourists. The beautiful sea beaches with areca nut, betel nut, coconut, mango gardens, harbours, hot springs, Kavelu/ manglore tiled sloping roof houses, forts, caves, lush green palavi, world famous Warli art and sea forts constantly attracts the tourists;

And whereas, Konkan faces natural challenges like stormy rains and disruption of normal life, minimal amount of water conservation, very limited land between the coast and Hills/valleys, tourists based businesses, limited local jobs, narrow roads due to geographical limitations etc. and as such there is a higher rate of migration from these areas to other cities;

And whereas, the provisions of the Coastal Regulations of the Environment Department of the Central Government are applicable to the area within a restricted distance from the high tide line of the sea for the purpose of preservation and conservation of the coastal belt and the marine life;

And whereas, the region's economy is mainly based on economic growth from fish, betel nut, coconut, mangoes and cashew nuts as well as tourism, there is scope to increase employment generation by promoting tourism and processing industries while conserving the sea coasts, environment and wildlife. And whereas, form the coastal ports in Maharashtra, Trade and import-export business is taking place on a large scale and worth 73 billion dollars export business took place in the last financial year. The Central and State Government intends to increase these exports, thereby Government of Maharashtra targets the economy of the state to reach one trillion dollars (Rs. Five Lakh Crores) in the next five years;

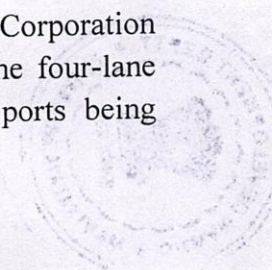
And whereas, the coastal area is rich in mineral resources of various forms and there is a possibility to use this resources in a sustainable way. Similarly the generation of non-conventional energy from ocean waves is also possible due to the continuous flow of sea breezes;

And whereas, as local livelihoods are dependent on maritime migration, it is necessary to cultivate local folk culture including imparting knowledge and skills in maritime science and marine engineering as well as disaster management;

And whereas, Konkan Railway, Maharashtra State Road Development Corporation operated coastal road between Revas in Raigad and Patradevi in Sindhudurg, the four-lane construction of the Mumbai-Goa National Highway is in progress, the new ports being



[Handwritten signature]



developed along the coast as per the central government policy and the increasing connectivity of the region with Mumbai and the surrounding states have made the three sectors of tourism, horticulture and fishing economic at their full potential. And whereas, with the view of contributing to development, the government intends to make this area known as 'an Eminent World Destination' by achieving 'the integrated development of the area of homogeneous character' which is endowed with such natural gifts and natural beauty;

And whereas, except for the functional areas of Municipal Corporations, Municipal Councils and Nagar Panchayats as well as Special Planning Authorities, Development Authorities and areas under Authorities and Gaothan areas in the districts of Palghar, Raigad, Ratnagiri and Sindhudurg in Konkan Division, as no Special Planning Authority currently exists for the rest of the area, from the Konkan coast generally to sea level up to the top of the hill range (hereinafter referred to as "the said area") and as mentioned above Government is under the consideration of making a comprehensive development plan for the said area;

And whereas, for the purpose of suitable and sustainable development and planning for the economic development of the said area and the economic empowerment of the locals, the said area excluding the Gaothans therein, by designating as "notified areas" (hereinafter referred to as "the said notified areas"), as per the provisions of Section 40 (1b) of the Maharashtra Regional Town Planning Act, 1966 (hereinafter referred to as "the said Act") the Government is of the opinion that it is necessary to appoint a Special Planning Authority in accordance with the provisions of section 40 (1b) of the said Act for such notified areas;

And whereas, through such special planning authority it is necessary to carry out proper planning in relation to the following objectives in the said notified area and develop accordingly;

- i. Environmental protection and conservation as well as non-conventional energy generation.
 - ii. Eco-friendly tourism, adventure tourism, conservation of sea forts and tourism based infrastructure as well as all inclusive development.
 - iii. Economic development of the locality and economic empowerment of the locals by involving the locals in tourism development, processing and other industries, creation of employment on a large scale and thereby controlling the amount of migration.
 - iv. Cultivation of local folk culture.
 - v. Availability of necessary facilities for natural disaster management.
 - vi. Conservation of forest resources and conservation of wildlife sanctuaries.
 - vii. Conservation of water resources and conservation of soil.
 - viii. Well-planned road network, waterways and port development.
 - ix. Coastal security and defense.
 - x. Development of Marine Science, Mineral Resources as well as Marine Engineering Research Centre.
- Restriction and control on unauthorized construction and development.



And whereas, considering the geographical extent, nature and characteristics of the said notified area, Government is of the opinion that it is necessary for the Special Planning Authority to get the guidance of the experts in the relevant field while preparing such development plan, in order to achieve comprehensive planning and sustainable development by thoroughly studying every element and aspect involved in the said objectives.

And whereas, the City and Industrial Development Corporation (CIDCO) is a public corporation established since more than five decades, and according to the organizational structure of this corporation, a team of officers are working in various fields required for the development of the city / locality, and the functions and duties of this corporation are, city planning, new city Development, airport, railway and road projects, railway station precinct development, affordable housing, development of public services and facilities, planning, design, construction and management of flyovers, bridges, eco-friendly projects, as well as planning and development of many major cities of Maharashtra including Navi Mumbai has been effectively brought by this Corporation;

And whereas, after necessary enquiry, the Government is of the opinion that it is necessary to appoint CIDCO as the Special Planning Authority for the said notified area under the provisions of sub-section (1b) of section 40 of the said Act;

Now therefore, the Government is taking the following decision:-

- A) **The said notified area as specified in the enclosed scheduled-'A' and specified in the enclosed map is designated by this notification under the provisions sub-section (1b) of section 40 of the said Act and in exercise of the powers conferred under the provisions sub-section (1b) of section 40 of the said Act the Government hereby appoints the CIDCO as the Special Planning Authority for the said notified area.**
- B) **And to do thorough study of each and every element and aspect involved in the said objectives to achieve comprehensive planning and sustainable development and alternatively effective implementation of the said Act in the wider public interest, by CIDCO by appointing a reputed international agency for this purpose and while formulating comprehensive development plan for the said area the Government hereby under provisions of Section 154 of the said Act appoint an High Level Advisory Board under the leadership of Shri. Subodhkumar (IAS), Ex. Municipal Commissioner, Brihanmumbai Municipal Corporation.**

Government will issue the orders separately in regards to the appointment of members in this Expert Advisory Board experts in the fields of forest and environment, tourism and cultural development, processing and other industry development, aquatic biology, urban planning, urban design, disaster management, water transport and port development, environmental architecture and others.

- i. Whereas, the said Advisory Board may invite additional experts for deliberation as required. The term of office of the said advisory board shall be from the date of the government order establishing such development plan till the date of promulgation of the draft development plan under the provisions of section 26 of the said Act or



[Handwritten signature]




thereafter as per the order issued by the government from time to time regarding the extension of such tenure.

- ii. The said advisory board in accordance with the said objectives will firstly prepare a vision document for the said notified area in the first 6 months in consultation with all the stakeholders including CIDCO, conducting field visits and studying relevant case studies of national and international development plans with similar features. CIDCO shall propose all necessary provisions in the said development plan taking the base of various guidelines mentioned in the vision document. While preparing the said development plan, CIDCO shall select a reputed agency of international standard as prescribed, in consent with the said High Level Advisory Board of Experts.
- iii. At various stages of preparation of the said development plan and especially at the stage of preparation of proposed land use, the said Advisory board is to be consulted from time to time by CIDCO as well as by the appointed reputed international agency and the concerned Town Planning Officer as per the requirement and at least once in a fortnight.
- iv. The said Advisory Board in the process of preparation of the development plan of the said notified area will guide CIDCO, CIDCO appointed renowned international agency as well as the Town Planning Officer appointed by CIDCO and the said advisory board will play a major role in the preparation of the development plan, CIDCO has to follow the advice and take guidance of the said expert advisory board in the preparation of the development plan of the said notified area. CIDCO has to incorporate the recommendations and proposals of the said advisory board in the said development plan.
- v. In the process of preparation of the said development plan, it is necessary for CIDCO to directly involve the local citizens and other experts and all stakeholders related to the development plan so as to incorporate various proposals to be included in the said development plan in order to achieve the said objectives.

02. While preparing the development plan of the said notified area as well as controlling the development permission, CIDCO shall be bound to act in accordance with the following matters -

- i. A reputed agency of international standard is to be selected by CIDCO as prescribed and with the concurrence of the said High Level Advisory Board of Experts.
- ii. CIDCO has to bear the expenses and assistance for the remuneration of the experts of the said Advisory Board and other administrative matters. Government orders will be issued separately for the said remuneration and other ancillary matters.
- iii. The Development Control and Promotion Regulations along with the development/regional plans approved and implemented for that area shall remain in force till the period of promulgation of separate Development Control and Promotion Regulations for the said notified area under the provisions of Section 26 of the said Act.
- iv. After publication of draft development plan for the said notified area along with independent development control and promotion rules under the provisions of section 26 of the said Act CIDCO has to take decisions in the development permission by considering provision of section 40 of the said act.



- v. CIDCO should set up independent planner's office for each district as soon as possible so as to control the development permission in the said notified area. Until such offices are established, CIDCO has to take the decision in the case of development permission received by them, after obtaining remarks from the District Branch Office of the Directorate of Town Planning.

03. Copy of the plan showing the boundaries of the said notified area shall be available for inspection for the general public during office hours on all working days at the following offices for a period of one month:-

- i) The Divisional Commissioner, Konkan Division, Konkan Bhavan, Navi Mumbai
- ii) The Managing Director, City and Industrial Development Corporation, CIDCO Bhavan, CBD Belapur, Navi Mumbai – 400 614.
- iii) The Collector, Palghar, Raigad, Ratnagiri, Sindhudurg,.
- iv) The Joint Director of Town Planning, Konkan Division, Konkan Bhavan, Navi Mumbai.
- v) The Assistant Director of Town Planning, Palghar Branch, Raigad Branch, Ratnagiri Branch, Sindhudurg Branch.

04. This notification shall also be published on the Government web site www.urban.maharashtra.gov.in

By order and in the name of the Governor of Maharashtra,



O/c

(Nirmalkumar Chaudhari)

Deputy Secretary to the Government

2/10
04/03/24

2/10
04/03

Schedule-A
(Accompaniment to the Notification No. TPS-1224/12/CR-2/24/UD-12,
Dated :- 4th March,2024.)

Number and approximate area of villages district wise and taluka wise within the limits of
the notified Special Planning Authority area

District	Taluka	Total Villages	Approx. Area Ha. - R
Palghar	Talasari	9	4316
	Dahanu	64	33918
	Palghar	124	47533
	Total	197	85767
Raigad	Alibag	150	31303
	Mhasala	52	18970
	Murud	85	23403
	Roha	48	15755
	Shrivardhan	79	25375
	Tala	18	8560
	Total	432	123366
	Ratnagiri	Dapoli	110
Guhagar		118	59819
Mandanagad		41	14315
Rajapur		233	53675
Ratnagiri		174	78942
Lanja		21	14280
Chipalun		25	15882
Total		722	284524
Sindhudurg	Devagad	73	60669
	Malavan	109	45574
	Vengurla	70	23740
	kudal	15	7139
	Sawantawadi	17	10006
	Total	284	147128
Total	Total	1635	640783

1	Palghar	Talasari	Girgaon	3417885.7	341.8
2			Dolharpada	10156036.5	1015.6
			Baradi	2965202.4	296.5
			Vevaji	6750066.1	675.0



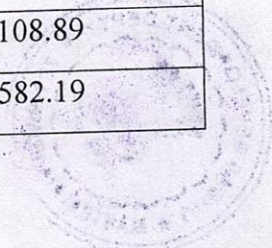
5			Zai	4252121.7	425.2
6			Borigaon	2603043.8	260.3
7			Gorakhpur	2898375.0	289.8
8			Brahmanpada	5654674.9	565.5
9			Vevaji	4462773.0	446.3
			Total Area		4316.0
1		Dahanu	Saravali	4074592.625	407.46
2			Ashagad	2634788.479	263.48
3			Asave	3281456.147	328.15
4			Bade Pokharan	4108419.015	410.84
5			Pokharan	10755581.23	1075.56
6			Sawata	2759527.593	275.95
7			Agwan	13966138.61	1396.61
8			Chari Tarf Kotebi	6628511.94	662.85
9			Chandigaon	5308941.388	530.89
10			Vandhavan	3172581.489	317.26
11			Motgaon	7185149.822	718.51
12			Pale	7775084.929	777.51
13			Kotabi	5047054.856	504.71
14			Chandigaon	1254373.758	125.44
15			Vangaon	5073907.972	507.39
16			Vanai	9595930.99	959.59
17			Khambale	1683756.495	168.38
18			Kolavali	9211763.665	921.18
19			Vire	1494746.416	149.47
20			Gowane	4927170.591	492.72
21			Dabhale	3328692.333	332.87
22			Dedale	2720593.016	272.06
23			Bordi	18203240.35	1820.32
24			Jalwai	3246574.914	324.66



25		Aswali	6039392.402	603.94
26		Gholwad	11082956.41	1108.30
27		Khunavade	10906480.94	1090.65
28		Chikhale	8196304.2	819.63
29		Kainad	24643387.79	2464.34
30		Naraliwadi	1376123.981	137.61
31		Gangangaon	18460812.3	1846.08
32		Chimbave	1205339.173	120.53
33		Waki	3570748.395	357.07
34		Zarali	3302754.187	330.28
35		Ambewadi	4148057.688	414.81
36		Kasara	2270907.506	227.09
37		Kosbad	1750476.884	175.05
38		Paraswadi	3436016.102	343.60
39		Narpad	2022486.099	202.25
40		Nandare	907213.903	90.72
41		Kasabe dahanu	5328676.952	532.87
42		Thakurwadi	725533.035	72.55
43		Junnarpada	6664686.162	666.47
44		Jamshet	5105194.782	510.52
45		Lashkari	1360364.146	136.04
46		Kankradi	1042341.493	104.23
47		Masoli	2714196.844	271.42
48		Sogwe	4637085.335	463.71
49		Patilpada	4531550.262	453.16
50		Vasantwadi	4118194.903	411.82
51		Ambistewadi	477002.7253	47.70
52		Vasgaon	3558293.135	355.83
		Chandigaon	1088851.646	108.89
		Asangaon Bk.	5821948.443	582.19



M



55			Dehane	7418820.005	741.88
56			Varor	3359002.535	335.90
57			Sakhare	9155810.503	915.58
58			Osarwadi	1781283.155	178.13
59			Asangaon	4290942.543	429.09
60			Tanashi	4230307.633	423.03
61			Vadade	2182434.635	218.24
62			Chinchani	7837686.188	783.77
63			Kapshi	3994153.372	399.42
64			Bavade	7006152.495	700.62
				Total Area	33918.87
1		Palghar	Kanarwan	1962252.8	196.2
2			Jalsar	9040744.7	904.1
3			Ewan	1993363.6	199.3
4			Mithagar	6562567.2	656.3
5			Khari	4265894.9	426.6
6			Kore	2973544.5	297.4
7			Vahi	503444.1	50.3
8			Wahiv Saravali	1470407.2	147.0
9			Kanre Bhure	5029900.3	503.0
10			Atiware	2747794.8	274.8
11			Tembhi Khoave	2990380.8	299.0
12			Banar	577100.4	57.7
13			Kharwaashri	362218.0	36.2
14			Kharmeni	300350.9	30.0
15			Kasabe Tarapur tarf Majkur	4169979.4	417.0
16			Ahisar T. Tarapur	5797251.3	579.7
17			Kamboe	1563593.5	156.4
18			Ghivali	6419902.9	642.0



19		Newale	5303076.9	530.3
20		Kuan	3571882.5	357.2
21		Hanuman Nagar	2945808.7	294.6
22		Shigaon	7098566.1	709.9
23		Sumai	4763797.7	476.4
24		Sawarai	980803.8	98.1
25		Wave	1861576.3	186.2
26		Munwali	2510962.3	251.1
27		Kurgaon	3592812.6	359.3
28		Ambatpaa	1182006.6	118.2
29		Navi elwai	280074.3	28.0
30		Vengani	3530429.1	353.0
31		Parnali	1897691.6	189.8
32		Ranishigaon	4247389.1	424.7
33		Popharan	4522691.4	452.3
34		Akkarpatti	3431717.1	343.2
35		Khuta	2100845.2	210.1
36		Pathrali	3458598.4	345.9
37		Mahagaon	14713519.5	1471.4
38		Salgaon	2237422.1	223.7
39		Walve	3323286.1	332.3
40		Pasthal	2866422.7	286.6
41		Unbhat	1829838.3	183.0
42		Salwa	5546373.2	554.6
43		Boisar	6087934.8	608.8
44		Katakar	1907180.2	190.7
45		Uchchheli	1383158.0	138.3
46		Khanivae	2046863.8	204.7
		Ani	448732.5	44.9
		Pam Tembhi	4784354.6	478.4



49		Nawapur	1893565.0	189.4
50		Tembhi	1851232.9	185.1
51		Ani	903299.2	90.3
52		Saravali	6157374.0	615.7
53		Kolawae	3334476.9	333.4
54		Warangae	4179149.9	417.9
55		Betegaon	6458631.7	645.9
56		Khaira	2334525.3	233.5
57		Kumbhavali	7775823.0	777.6
58		Man	1809053.3	180.9
59		Alewai	1203935.8	120.4
60		Gunali	2053135.2	205.3
61		Kambalgaon	1039326.3	103.9
62		Kallale	2091934.6	209.2
63		Panchali	2151005.1	215.1
64		Nangaon T. Tarapur	4975164.2	497.5
65		Agawan	2708056.7	270.8
66		Paghe	10041606.1	1004.2
67		Birwai	1271316.3	127.1
68		Nanore	8196336.6	819.6
69		Umroli	5045768.6	504.6
70		Apoli	4059028.5	405.9
71		Vikaswai	2075428.3	207.5
72		Murabe	3322265.4	332.2
73		Kolgaon	5891045.8	589.1
74		Kharekuran	8927610.7	892.8
75		Evkhope	6996757.8	699.7
76		Morekuran	4361636.3	436.2
		Satpati	3189918.8	319.0



M

78		Shelwai	4278840.8	427.9
79		Alyali	2792468.0	279.2
80		Shirgaon	7479296.8	747.9
81		Hansar	3102835.9	310.3
82		Ambai	2093898.6	209.4
83		Morwai tarf Shirgaon	711823.6	71.2
84		Haranwali	3982431.0	398.2
85		Mahim	30713036.4	3071.3
86		Varkhunti	3037475.1	303.7
87		Warai	2441590.6	244.2
88		Kamare	6633632.9	663.4
89		Kelwa Roa	24309067.5	2430.9
90		Tokarale	1912647.1	191.3
91		Zanzroli	5003112.8	500.3
92		Kelwa	13906570.8	1390.7
93		Banate	932377.2	93.2
94		Mykhop	3657543.1	365.8
95		Rothe	1570781.9	157.1
96		Makunsar	8256767.1	825.7
97		Vilangi	2442904.6	244.3
98		Khatali	1802110.4	180.2
99		Ane	1526399.7	152.6
100		Rambag	2034500.0	203.5
101		Kapase	2758128.6	275.8
102		Usarani	5561807.7	556.2
103		Agarwai	1340171.8	134.0
104		Karal	970101.7	97.0
105		Amboegaon	486118.5	48.6
		Tighare	682431.9	68.2



[Handwritten signature]

107			Ahisar T. Mahim	1041601.8	104.2
108			Nagave	780659.8	78.1
109			Virathan Kh.	2320421.7	232.0
110			Nagavepaa	1136115.1	113.6
111			Chatale	8179999.9	818.0
112			Makane Kapase	2650885.5	265.1
113			Bhaave	1878519.5	187.9
114			Manjurli	1087125.5	108.7
115			Karwale	5937203.3	593.7
116			Vehi	4933412.9	493.3
117			Mane	1850148.9	185.0
118			Mathane	3228065.0	322.8
119			Vitthalwai	1409456.0	140.9
120			Shilte	2569451.7	256.9
121			Saravali	2237558.4	223.8
122			Virathan Bk.	3618736.2	361.9
123			Ongare	2073535.6	207.4
124			Waisarwali	2499073.6	249.9
			Total Area		47533.8

1	Raigad	Alibag	Kude	3106640.524	310.66
2			Surai	1316739.971	131.67
3			Vanwali	417088.107	41.71
4			Usar	1143832.474	114.38
5			Varande	3677742.764	367.77
6			Malyan	2847019.425	284.70
7			Pazar	1826142.448	182.61
8			Mandave Tarf Bamangaon	337156.8952	33.72
9			Ghotawade	508789.0004	50.88
10			Bagmala	534480.9487	53.45
11			Tekali	2203434.183	220.34
			Deoghar	2837829.102	283.78
			Andoshi	1866970.751	186.70



[Handwritten signature]

14		Walawali	1733285.165	173.33
15		Choul	11748410.28	1174.84
16		Bhule	1115199.685	111.52
17		Mahajane	7359746.261	735.97
18		Vave	1017490.977	101.75
19		Vadhav Kh	616231.8705	61.62
20		Beloshi	15051223.4	1505.12
21		Kune	3349979.311	335.00
22		Bhadane	1271507.66	127.15
23		Khanav	2076146.107	207.61
24		Dawale	1312831.274	131.28
25		Rajewadi	27473.18428	2.75
26		Rajewadi	57047.72195	5.70
27		Rajewadi	3204.709497	0.32
28		Ramraj	2492.069739	0.25
29		Rajewadi	61835.57238	6.18
30		Ranjankhar Davali	3620005.091	362.00
31		Kawade	4775078.846	477.51
32		Kalgaon	2514132.557	251.41
33		Milkatkhar	4198427.873	419.84
34		Bodani (N.V.)	124954.0845	12.50
35		Dhokawade	5257124.622	525.71
36		Mandava Tarf Zirad	375360.6295	37.54
37		Koprol	632168.6444	63.22
38		Belpada	1526639.145	152.66
39		Navedar Kolgaon	54027.89078	5.40
40		Dhavarpada (N.V.)	1683102.181	168.31
41		Bherase	3829469.401	382.95
42		Welhavali	1168209.983	116.82
43		Navedarbeli	1318561.089	131.86
44		Bopoli	3359685.325	335.97
45		Gothi	185326.9183	18.53
46		Nagaon	7158280.301	715.83
47		Palhe	1412155.035	141.22
48		Rajewadi	10205.15684	1.02
49		Rajewadi	20712.10062	2.07
50		Rajewadi	14460.20552	1.45
51		Rajewadi	1941.336025	0.19
52		Rajewadi	72185.08395	7.22
53		Rajewadi	2523.951411	0.25
		Rajewadi	12602.73352	1.26
		Rajewadi	12894.79555	1.29




56			Rajewadi	3083.160871	0.31
57			Rajewadi	7727.805207	0.77
58			Sasawane	1930426.05	193.04
59			Rewas	71742.33188	7.17
60			Saral	11696.03909	1.17
61			Yelwane	480127.4145	48.01
62			Saral	2156593.276	215.66
63			Pupadevi Pada	1087040.456	108.70
64			Saral	2983.133308	0.30
65			Saral	1596.94174	0.16
66			Virtasaral	54279.18762	5.43
67			Saral	11881.83704	1.19
68			Mhatroli	6310279.937	631.03
69			Bodapi	649976.552	65.00
70			Palav	1672437.26	167.24
71			Zirad	6289044.024	628.90
72			Awas	6897883.243	689.79
73			Kankeshwar	1195698.563	119.57
74			Agarsure	2850339.267	285.03
75			Surekhar	728985.1922	72.90
76			Kihim	3523910.478	352.39
77			Deotalai	791102.8245	79.11
78			Satirje	3309361.335	330.94
79			Bamansure	1461055.184	146.11
80			Mapgaon	2589346.886	258.93
81			Mushet	1399996.363	140.00
82			Sogaon	3499604.131	349.96
83			Nevedar Navagaon	924889.6452	92.49
84			Boris	2131382.435	213.14
85			Gunjis	785488.9652	78.55
86			Munawali	620263.9687	62.03
87			Tudal	1156376.768	115.64
88			Thal	5339209.619	533.92
89			Vaishet	355401.9449	35.54
90			Bhal	2429893.066	242.99
91			Man Tarf Zirad	1633002.314	163.30
92			Theronda	1234530.359	123.45
93			Karle	4332525.177	433.25
94			Mule	1190352.704	119.04
95			Sagaon	1672078.164	167.21
96			Talavali Tarf Khandala	1472449.958	147.24



97		Lonare	1225074.678	122.51
98		Kaloshi	872060.2003	87.21
99		Bamanoli	849552.6837	84.96
100		Rule	2173042.46	217.30
101		Khandale	1152357.87	115.24
102		Nehuli	754481.8372	75.45
103		Varasoli	3638191.411	363.82
104		Pavele	2052514.469	205.25
105		Gondhalpada (N.V.)	1132934.208	113.29
106		Vadgaon	2083853.803	208.39
107		Veshvi	1676405.627	167.64
108		Nigade	1981712.255	198.17
109		Chendhare	2016010.146	201.60
110		Bamangaon	5419771.274	541.98
111		Kurul	3877691.093	387.77
112		Dhawar	2535908.558	253.59
113		Belkade	2412083.888	241.21
114		Sahan	3403699.687	340.37
115		Kawir	3747561.343	374.76
116		Vadhav Bk.	2200968.32	220.10
117		Tadwagale	1395496.459	139.55
118		Dalavi Kharoshi	4150780.458	415.08
119		Akshi	2732589.283	273.26
120		Rajewadi	3740.9704	0.37
121		Talavali Tarf Umate	2048953.018	204.90
122		Rajewadi	1957.862617	0.20
123		Rajewadi	7394.684684	0.74
124		Rajewadi	7107.4695	0.71
125		Rajewadi	814.3362251	0.08
126		Rajewadi	15907.28586	1.59
127		Rajewadi	32887.75697	3.29
128		Navakhar Tarf Umate	1311551.191	131.16
129		Sudkoli	5513942.581	551.39
130		Mahan	19490785.11	1949.08
131		Umate	7722274.496	772.23
132		Phanaspur Tarf Umate	1495809.181	149.58
133		Chinchoti	3446367.049	344.64
134		Borghar	2062921.138	206.29
		Bapale	2457354.343	245.74
		Revdanda	5514297.394	551.43



[Handwritten signature]



137			Moronde	3271353.155	327.14
138			Vaskhar	720903.8463	72.09
139			Diviparangi	1601927.159	160.19
140			Bhonang	3791583.528	379.16
141			Morkhol	811002.3205	81.10
142			Bhilji	441043.0289	44.10
143			Agarkot	277557.8038	27.76
144			Ramraj	8085787.013	808.58
145			Tajpur	735300.3078	73.53
146			Malade	1532202.795	153.22
147		Rajewadi	Rajewadi	39993.7171	4.00
148			Rajewadi	69823.0056	6.98
149			Rajewadi	5021.894762	0.50
150			Rajewadi	1293.628119	0.13
				Total	31303.79
1		Mhasala	Sakalap	2514404.9	251.4
2			Salvinde	5645863.7	564.6
3			Bhekryacha Kond	2531384.6	253.1
4			Bhabat	3093849.5	309.4
5			Jambhul	4480174.7	448.0
6			Tamhane Karambe	2917014.6	291.7
7			Newarul	2658967.1	265.9
8			Ghum	3326949.6	332.7
9			Rativane	1321630.4	132.2
10			Kokbal	2856673.2	285.7
11			Kelte	6789927.2	679.0
12			Creek	10509245.5	1050.9
13			Adi Thakur	2930780.5	293.1
14			Turumbadi	1416793.7	141.7
15			Rohinikond	1054565.4	105.5
16			Kalsuri	4331592.4	433.2
17			Waral	11270801.6	1127.1
18			Gondghar	3387520.2	338.8
19			Khanloshi	2152378.1	215.2
20			Mendadi	3868462.7	386.8
21			Kandalwada	8950545.5	895.1
22			Dagadghoom	2347016.3	234.7
23			Nigadi	2807517.7	280.8
24			Chichonde	5519248.4	551.9
25			Mendadikond	5156202.7	515.6
			Pabhare	10488304.6	1048.8
			Kharsai	10820474.0	1082.0

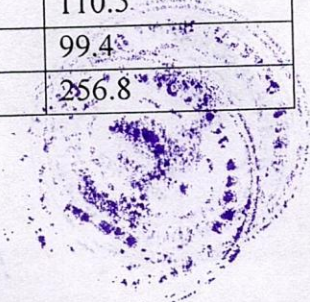


M

28			Deoghar Kond	2189587.0	219.0
29			Agarwada	2345850.5	234.6
30			Dhoraje	1539254.8	153.9
31			Deoghar	1616330.5	161.6
32			Tondsure	2384310.0	238.4
33			Banoti	748985.1	74.9
34			Khargaon Bk	1288106.8	128.8
35			Khargaon Kh	2194633.4	219.5
36			Surai	1919256.9	191.9
37			Revali	2626915.8	262.7
38			Sarwar	1330503.9	133.1
39			Waravatne	2885231.7	288.5
40			Chirgaon	2421903.1	242.2
41			Sawar	1660921.4	166.1
42			Pedhambe	1211958.8	121.2
43			Thakroli	4191557.9	419.2
44			Rudravat	2049059.0	204.9
45			Panave	4358324.0	435.8
46			Toradi	2368770.6	236.9
47			Sangawad	1055949.7	105.6
48			Konzari	6585105.4	658.5
49			Bandwadi	2170253.2	217.0
50			Talavade	3637128.1	363.7
51			Kole	4196346.5	419.6
52			Adimahad Khadi	5584872.8	558.5
				Total Area	18970.00
1		Murud	Salav	4172428.6	417.2
2			Majre Islampur	1978515.8	197.9
3			Korlai	3609624.6	361.0
4			Mithaghar	2211429.4	221.1
5			Nidi	398950.7	39.9
6			Talavli	3261295.8	326.1
7			Majre Khairav	595585.6	59.6
8			Cheher	1503108.3	150.3
9			Borli	1068842.5	106.9
10			Abitghar	633394.1	63.3
11			Surai	810503.5	81.1
12			Kakalghar	3805261.0	380.5
			Amali	1647833.1	164.8
			Kolmandale	1105309.8	110.5
			Yesade	994385.7	99.4
			Mandala	2568279.7	256.8




Handwritten signature in blue ink.



17		Mahalunge Kh.	753662.0	75.4
18		Mahalunge Bk.	2071912.6	207.2
19		Walake	5084103.0	508.4
20		Majrevan	82515.9	8.3
21		Shirgaon	1169190.0	116.9
22		Wandeli	3104012.2	310.4
23		Tembhode	912070.3	91.2
24		Bhoighar	10154512.4	1015.5
25		Barashiv	3849573.7	385.0
26		Pargaon	8124731.5	812.5
27		Satirde	1627794.6	162.8
28		Tadgaon	2546988.0	254.7
29		Chordhe	6699612.6	670.0
30		Kashid	6468021.5	646.8
31		Savroli	2490949.8	249.1
32		Talekhar	426919.2	42.7
33		Karambeli	1208843.2	120.9
34		Tale	2884702.1	288.5
35		Supegaon	3530299.2	353.0
36		Sarve	7422839.8	742.3
37		Usroli	6184678.9	618.5
38		Wadghar	2793662.0	279.4
39		Dhondkhar Tarf Umate	2133532.7	213.4
40		Adad	4407014.1	440.7
41		Donde Tarf Nandgaon	563428.9	56.3
42		Walwati	5061265.0	506.1
43		Nandgaon	4947877.7	494.8
44		Vandre	5416194.2	541.6
45		Adhi (pangole)	818482.9	81.8
46		Wave	2241037.4	224.1
47		Velaste	9379540.4	938.0
48		Mahalor	10101071.4	1010.1
49		Kharikwada	488500.0	48.9
50		Khardodkule	557180.7	55.7
51		Mazgaon	6061102.7	606.1
52		Araoghar	1172961.1	117.3
53		Nandgaon	764224.0	76.4
54		Sarane Nandgaon	864879.3	86.5
		Saigaon	4887229.4	488.7
		Wawdunggi	3751529.1	375.2




(Handwritten signature)



57		Vihour	6151668.2	615.2
58		More	1870897.9	187.1
59		Telawade	5711296.9	571.1
60		Murud (rural)	6368924.9	636.9
61		Shikhatwadi	1774718.4	177.5
62		Nagshet	1674837.0	167.5
63		Shighre	2677129.3	267.7
64		Wande	2482189.6	248.2
65		Josranjan	577725.6	57.8
66		Undargaon	410687.4	41.1
67		Khatibkhar	797803.5	79.8
68		Tisale	2996034.1	299.6
69		Amboli	8827071.4	882.7
70		Eakdara	444252.4	44.4
71		Rajpuri	2001378.2	200.1
72		Dongari	59957.1	6.0
73		Chinchghar	3112649.8	311.3
74		Kharshet	1856822.9	185.7
75		Nandale	1801834.7	180.2
76		Haphijkhar	1328461.8	132.8
77		Usadi	2780492.5	278.0
78		Sawali	1733059.3	173.3
79		Agardande	529190.5	52.9
80		Mithekhar	1454305.9	145.4
81		Usadi	6768.0	0.7
82		Tokekhar	504075.7	50.4
83		Khamde	497114.1	49.7
84		Usadi	9750.8	1.0
85		Usadi	15511.9	1.6
			Total Area	23403.0
1	Roha	Sanegaon	10706149.6	1070.6
2		Dongari	4009715.3	401.0
3		Wavepotge	3726936.1	372.7
4		Yashwantkhar	4640970.0	464.1
5		Dapoli	6449549.7	645.0
6		Wavekhar	878767.9	87.9
7		Dhondkhar Tarf Umate	669935.4	67.0
8		Creek	2094902.7	209.5
9		Gophan	2741180.0	274.1
10		Shedsai	4592628.2	459.3
11		Kumbhoshi	1169274.0	116.9



Handwritten signature in blue ink.



12		Are Bk.	4307848.2	430.8
13		Karanjvira	99217.7	9.9
14		Mahalunge	3625776.5	362.6
15		Div	3348038.3	334.8
16		Talawali Tarf Ghosale	3544648.2	354.5
17		Nhave	4792028.4	479.2
18		Chandgaon	2556331.2	255.6
19		Nawakhar	547824.3	54.8
20		Talavade	3259088.9	325.9
21		Belkhar	448515.9	44.9
22		Sonkhar	778860.9	77.9
23		Kharkhardi	2745784.2	274.6
24		Dhondkhar Tarf Birwadi	607053.2	60.7
25		Shiloshi	387722.7	38.8
26		Kokban	3473930.2	347.4
27		Pangaloli	2879646.8	288.0
28		Birwadi	3389940.5	339.0
29		Khope	2256678.8	225.7
30		Khaire Kh.	424826.1	42.5
31		Khairale	3130002.8	313.0
32		Shiloshi	2658587.4	265.9
33		Khutal	759787.0	76.0
34		Sarsali	2472163.7	247.2
35		Chanere	631439.9	63.1
36		Khambere	6227385.9	622.7
37		Gaichol	775512.7	77.6
38		Sudakoli	4781575.7	478.2
39		Khandar	5575455.9	557.5
40		Bobadghar	1191660.6	119.2
41		Temghar	7014443.7	701.4
42		Mhasadi	7240966.0	724.1
43		Kanti	4989877.9	499.0
44		Gopalwat	3160757.7	316.1
45		Kandane Bk.	2092693.9	209.3
46		Kandane Kh.	2457234.6	245.7
47		Khajaniwadi	1753004.3	175.3
48		Bhalagaon	15483207.1	1548.3
			Total Area	15755.0
	Shrivardhan	Kudgaon	4561983.3	456.2
		Harvil	6268887.4	626.9

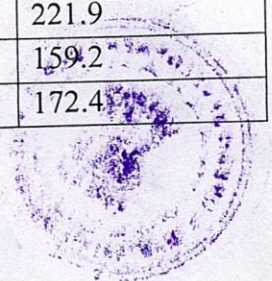


M

3		Adgaon	2491739.8	249.2
4		Kunbiwadi	2033865.1	203.4
5		Kudki	3767786.8	376.8
6		Vadavali	5395251.8	539.5
7		Velas	2331048.5	233.1
8		Velas Agar	3020962.5	302.1
9		Kharshet	2273932.6	227.4
10		Diveagar	4975148.3	497.5
11		Bhave	682027.5	68.2
12		Shiste	1637135.2	163.7
13		Kapoli	2675732.0	267.6
14		Borli Panchtan	4475562.7	447.6
15		Kondhe Panchtan	2077754.1	207.8
16		Karle	5239750.3	524.0
17		Vanjale	3617239.0	361.7
18		Khujare	2583217.2	258.3
19		Dandguri	3212942.0	321.3
20		Nagaloli	6574276.6	657.4
21		Nanavali	1968762.1	196.9
22		Maneri	2336460.2	233.6
23		Dighi	3141262.2	314.1
24		Creek	4324467.2	432.4
25		Sarve	6403493.9	640.3
26		Karlas	3253184.4	325.3
27		Borle	1610631.4	161.1
28		Bharadkhol	963155.7	96.3
29		Asuf	1937332.3	193.7
30		Wave Panchtan	2808172.1	280.8
31		Shekhadi	3588531.8	358.9
32		Vakalghar	4086722.6	408.7
33		Devakhhol	1208241.5	120.8
34		Mamvali	2532988.6	253.3
35		Kondivali	2872723.6	287.3
36		Meghare	3682979.4	368.3
37		Hunarveli	2069100.9	206.9
38		Shirvane	2447171.6	244.7
39		Gulaghe	2884293.9	288.4
40		Khargaon	2673148.1	267.3
41		Chikhalap	1251179.9	125.1
42		Bapavali	2219383.6	221.9
		Bhardoli	1592167.6	159.2
		Pangloli	1724089.4	172.4



M



45			Walavati	2039604.3	204.0
46			Punir	1990070.1	199.0
47			Vadaghar	4032032.8	403.2
48			Walavati Kh.	1329124.4	132.9
49			Ranavali	4316326.4	431.6
50			Jasvali	2458114.3	245.8
51			Bhoste	2932875.3	293.3
52			Kherdi	2596928.5	259.7
53			Gani	4025311.0	402.5
54			Shrivardhan	10298995.3	1029.9
55			Kandhane	1597138.1	159.7
56			Kondhe Tarf Shrivardhan	2718019.7	271.8
57			Bapavan	547214.8	54.7
58			Galsure	7800781.4	780.1
59			Bhattichamal	1750843.0	175.1
60			Arathi	743888.4	74.4
61			Javele	2273607.1	227.4
62			Sakharvane	3503445.1	350.3
63			Vadashet	1845752.9	184.6
64			Kalinje	7583753.4	758.4
65			Sakhari	1473734.6	147.4
66			Nigadi	2173482.6	217.3
67			Saigaon	8511988.0	851.2
68			Vave Tarf Shrivardhan	2971673.8	297.2
69			Gaulwadi	2051581.1	205.2
70			Dharavali	3676191.4	367.6
71			Kuravade	2862845.0	286.3
72			Nivale	2101857.6	210.2
73			Maral	4622232.8	462.2
74			Bagmandale	4060367.9	406.0
75			Danda	3401376.2	340.1
76			Karivane	6341291.8	634.1
77			Kolmandale (b)	3713960.5	371.4
78			Kolmandale (a)	3683319.9	368.3
79			Devaghar	2246372.7	224.6
				Total Area	25375.2
1		Tala	Pitsai	8983684.3	898.4
2			Shenete	2611978.6	261.2
			Rovale	5159043.8	515.9
			Maluk	6279836.9	628.0



M

5			Washi Haveli	4964315.0	496.4
6			Rovale	2541092.7	254.1
7			Panheli	5984393.9	598.4
8			Waral	2618658.6	261.9
9			Choravali	3560935.9	356.1
10			Majgaon	3234197.1	323.4
11			Tamhane Tarf Tale	4707107.1	470.7
12			Kasekhol	4251434.0	425.1
13			Nanvali	2556278.6	255.6
14			Rahatad	9346456.5	934.6
15			Mandad	8914794.7	891.5
16			Khambavali	3142155.1	314.2
17			Shenawali	2475444.8	247.5
18			Kude	4267938.6	426.8
			Total Area		8560.0

1	Ratnagiri	Dapoli	Mandivali	4974037.6	497.4
2			Umbarshet	5234456.9	523.4
3			Rawtoli	2252575.7	225.3
4			Kelashi	2974682.7	297.5
5			Kawadoli	1799751.7	180.0
6			Wanzloli	9320762.9	932.1
7			Kharavate	3579290.6	357.9
8			Atgaon	2039785.1	204.0
9			Virasai	5993552.5	599.4
10			Rowale	4608012.7	460.8
11			Utambar	4324026.3	432.4
12			Kangavai	12099553.7	1210.0
13			Ambavali_Bk.	2052076.3	205.2
14			Dauli	8746977.7	874.7
15			Malvi	4050437.6	405.0
16			Ade	1760155.1	176.0
17			Waghivane	3584658.8	358.5
18			Ilane	3318535.3	331.9
19			Shivajinagar	1091044.9	109.1
20			Bhomadi	4654707.0	465.5
21			Padale	1470212.9	147.0
22			Pichadoli	7525032.3	752.5
23			Lonvadi	1492379.0	149.2
			Turavade	735026.6	73.5
			Chandivane	2311711.6	231.2



26		Sukondi	7580707.0	758.1
27		Anjarla	4082183.6	408.2
28		Borthal	1731752.7	173.2
29		Dehen	4802485.0	480.2
30		Tadachakond	1582681.2	158.3
31		Rajapur	4442921.2	444.3
32		Revali	5107081.4	510.7
33		Murdi	3989494.0	398.9
34		Satamba	2693891.4	269.4
35		Waghave	868147.6	86.8
36		Kongle	4216043.0	421.6
37		Dalkhan	2112144.9	211.2
38		Juikar_Mohalla	1706905.8	170.7
39		Tadil	10767891.6	1076.8
40		Pandhari	599038.5	59.9
41		Adkhal	7650376.8	765.0
42		Harnai	4884830.1	488.5
43		Kalambat	5460681.2	546.1
44		Waghave	2386297.0	238.6
45		Harnai	857996.8	85.8
46		Sarang	5492359.5	549.2
47		Ambavali_Kh.	1841188.1	184.1
48		Shivajinagar	5347153.4	534.7
49		Saldure	1550340.3	155.0
50		Asud	8370555.6	837.1
51		Vanand	3913422.9	391.3
52		Murud	4319287.0	431.9
53		Mauje_Dapoli	3626238.5	362.6
54		Gimhavane	8048824.6	804.9
55		Talsure	9475293.7	947.5
56		Karde	7772465.1	777.2
57		Brahmanwadi	3410288.0	341.0
58		Chandranagar	7249980.3	725.0
59		Jalgaon	4450808.6	445.1
60		Gavhe	6475443.1	647.5
61		Borghar	2941484.5	294.1
62		Ladghar	5560750.4	556.1
63		Walane	3770675.9	377.1
64		Shirde	3338390.5	333.8
65		Nigade	5603637.5	560.4
66		Tamastirth	2167565.9	216.8
67		Karajgaon	5455004.4	545.5



68		Sadavali	3234192.8	323.4
69		Kinhal	3201195.3	320.1
70		Umbarle	5108773.6	510.9
71		Burondi	3190552.9	319.1
72		Olgaon	3914216.6	391.4
73		Teleshwarnagar	2209977.0	221.0
74		Terevayangani	6846519.1	684.7
75		Devke	3960664.0	396.1
76		Shital_Nagar	4051049.2	405.1
77		Mahamaynagar	3893513.4	389.4
78		Nante	6354467.4	635.4
79		Chikhalgaon	7127381.4	712.7
80		Chandikanagar	4265303.3	426.5
81		Gaonrai	2891005.3	289.1
82		Mathegujar	3110281.6	311.0
83		Male	6638428.9	663.8
84		Kolthare	3593073.8	359.3
85		Kalki	5169509.3	517.0
86		Panhale_Kazi	5370689.1	537.1
87		Borivali	3935493.0	393.5
88		Shiravane	3971953.8	397.2
89		Panchanadi	4665394.8	466.5
90		Agarvayangani	9631669.2	963.2
91		Satere_Tarf_Haveli	2016459.5	201.6
92		Dumdeo	702671.7	70.3
93		Vanoshi_Tarf_Panchanadi	11574341.4	1157.4
94		Dabhil	8926744.7	892.7
95		Kelil	1872235.4	187.2
96		Aghari	4192891.1	419.3
97		Bhopan	6787497.4	678.7
98		Pangari_Tarf_Haveli	6571956.4	657.2
99		Onanvase	4772766.0	477.3
100		Usgaon	4525717.1	452.6
101		Bhati	242122.4	24.2
102		Derde	1785251.3	178.5
103		Sahilnagar	2199816.2	220.0
104		Dabhol	11327391.5	1132.7
105		Panderi	4992107.1	499.2
106		Gudaghe	4134651.2	413.5
107		Navase	1142419.9	114.2
108		Bhati	638721.8	63.9
109		Oni	355689.0	35.6



110		Umbarghar	1320222.7	132.0
			Total Area	47611.0
1	Guhaghar	Pangari Tarf Haveli	9113807.4	911.4
2		Visapur	5161027.9	516.1
3		Mohlawadi Mhaskarwadi Tr.sakh.	4222181.5	422.2
4		Sakhari Trishul	1429824.9	143.0
5		Tetale	835419.0	83.5
6		Koliwadi Chalkewadi Tr.dhopale	1626972.3	162.7
7		Dhopare	1928732.6	192.9
8		Navanagar	1390035.0	139.0
9		Gharatwadi Tarf Veldur	4362020.2	436.2
10		Mouje Anjanvel	4223210.2	422.3
11		Palkot Tarf Sakhari Trishul	3361594.8	336.2
12		Daphalewadi	1712994.8	171.3
13		Karul	3430652.8	343.1
14		Parchuri Kh.	1714408.9	171.4
15		Vadad	7803739.1	780.4
16		Parchuri	3225037.2	322.5
17		Pere	5063096.5	506.3
18		Katalwadi Tarf Anjanwel	5664588.9	566.5
19		Veldur	2445128.0	244.5
20		Talavali	11647070.9	1164.7
21		Sakhari Kh.	3205960.3	320.6
22		Pardalewadi	2825239.1	282.5
23		Sakhari Bk.	6425770.4	642.6
24		Kharyachakond	2453712.0	245.4
25		Khamshet	3730500.9	373.1
26		Katakiri	1102392.0	110.2
27		Sakhari Kh.	2437289.5	243.7
28		Ranavi	4207737.7	420.8
29		Are	10322516.8	1032.3
30		Mundhar Kh.	4306387.1	430.6
31		Nigundal	7437263.7	743.7
32		Mundhar	8547319.2	854.7
33		Kumbharwadi Tarf Palpene	4468827.5	446.9
34		Varachapath Tarf Guhagar	4539012.5	453.9
35		Palpene	3104050.6	310.4
36		Waki	3166246.1	316.6
37		Gimavi	10283547.6	1028.4
38		Talyachiwadi Tarf Palpene	3106995.1	310.7
		Janavale	5861821.5	586.2
		Chikhali	5956330.4	595.6




(Handwritten signature)

41		Deoghar	7259974.9	726.0
42		Mandav Karwadi	2540130.3	254.0
43		Kondwadi Tarf Patpanhale	4208121.5	420.8
44		Pimpalwat	1843705.5	184.4
45		Pat Panhale	4142495.9	414.2
46		Guhaghar	4606401.5	460.6
47		Shringartali	3550783.8	355.1
48		Kaundhar Kalsur	8810520.3	881.1
49		Zombadi	8411553.9	841.2
50		Warweli	11739781.9	1174.0
51		Malan	8965476.5	896.5
52		Asgoli	7223868.2	722.4
53		Ramanewadi T.Kaundhar Kalsur	2817846.0	281.8
54		Welamb	6648606.1	664.9
55		Madhal	5492648.3	549.3
56		Pangari Tarf Welamb	6569470.2	656.9
57		Sural	5520187.1	552.0
58		Nivoshi	4307940.8	430.8
59		Palshet	6049420.8	604.9
60		Ghadewadi	3893563.7	389.4
61		Barbhai	4513671.7	451.4
62		Pomendi	12064321.6	1206.4
63		Pali	6671531.7	667.2
64		Kiravalewadi	3458190.1	345.8
65		Maruti Mandirwadi	2700724.9	270.1
66		Jamsut	8570186.9	857.0
67		Kotluk	9143329.4	914.3
68		Adoor	8892833.7	889.3
69		Nagazari	2711865.9	271.2
70		Gonavali	1618509.7	161.9
71		Kutgiri	8532416.1	853.2
72		Pimper	6821041.5	682.1
73		Kond Karul	6304408.2	630.4
74		Pimpar Kh.	4618056.7	461.8
75		Kawankarwadi	3293131.8	329.3
76		Velaneshwar	8007751.6	800.8
77		Shigawanwadi	3174837.3	317.5
78		Sheer	10053447.3	1005.3
79		Wadadai	1262491.2	126.2
80		Pati	2220690.0	222.1
81		Pabhare Kh.	4454071.4	445.4
82		Umarath	6907671.2	690.8



Handwritten signature in blue ink.



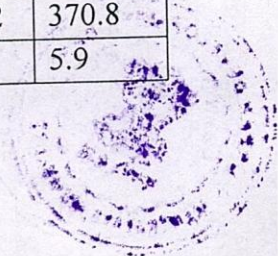
83		Sakhari Agar	3324438.9	332.4
84		Pabhare	244889.4	24.5
85		Sheer Bk.	7677279.7	767.7
86		Pabhare	4850869.6	485.1
87		Chindrawale	7350751.5	735.1
88		Hedavi	5623034.3	562.3
89		Gonabarewadi	2760402.5	276.0
90		Pabhare	231228.4	23.1
91		Vaghambe	5793787.4	579.4
92		Umarath Kh.	2111228.0	211.1
93		Masue Bk.	3477886.6	347.8
94		Abloli	8192013.2	819.2
95		Khodade	8172826.5	817.3
96		Muslondi	2438852.8	243.9
97		Naravan	9892014.0	989.2
98		Dodavali	6308760.0	630.9
99		Masue	5723289.7	572.3
100		Karde	5901534.5	590.2
101		Mohitwadi	1661295.7	166.1
102		Aware	8049598.7	805.0
103		Jambhali Kh.	3878732.5	387.9
104		Tavasalwadi	5239400.3	523.9
105		Nivatewadi	2923610.8	292.4
106		Katale	8268309.4	826.8
107		Jambhari	5796119.1	579.6
108		Asore	4088152.6	408.8
109		Padave	2484720.2	248.5
110		Tavasal	3541575.3	354.2
111		Matalwadi	2846229.0	284.6
112		Pacheri Agar	8221157.2	822.1
113		Ambere Kh.	3986686.8	398.7
114		Kudli	6120124.6	612.0
115		Bandarwadi	2188711.1	218.9
116		Shivane	6158911.6	615.9
117		Pacheri Sada	8747773.8	874.8
118		Kolavali	5474185.9	547.4
			Total Area	59819.0
1	Mandangad	Shigvan	3791205.1	379.1
2		Kinjalghar	2369736.9	237.0
3		Ghumari	1433855.0	143.4
		Nigadi	2871939.7	287.2
		Ambadawe	3214116.6	321.4



6			BHAMghar	4398957.6	439.9
7			Gothe	4177882.1	417.8
8			Sawari	8884453.4	888.4
9			Borkhat	2937387.2	293.7
10			Veral Tarf Veshwi	3342302.6	334.2
11			Kalkavane	2662051.6	266.2
12			Veshwi	5475170.2	547.5
13			Shipole Bandar	1357806.5	135.8
14			Kante	2128334.7	212.8
15			Valmiki Nagar	1407729.0	140.8
16			Dhamani	3075562.2	307.6
17			Bankot	3525796.1	352.6
18			Kuduk Bk.	3764550.8	376.5
19			Shipole	1776838.3	177.7
20			Umroli	2212327.4	221.2
21			Konhavali	5576521.2	557.7
22			Devhare	6662786.5	666.3
23			Kengwal	4019504.4	402.0
24			Keril	1964813.0	196.5
25			Gawalwadi	1556303.7	155.6
26			Gudeghar	3568744.0	356.9
27			Narayannagar	1807918.6	180.8
28			Velas	2702961.2	270.3
29			Ranavali	3478419.4	347.8
30			Panhali Bk.	3488911.4	348.9
31			Sakhari	7988515.9	798.9
32			Ambavali	3400492.0	340.0
33			Nayane	3910884.4	391.1
34			Chinchaghar	3477913.3	347.8
35			Tamhane	1631357.1	163.1
36			Jawale	3232680.0	323.3
37			Atale	4878981.6	487.9
38			Vadavali	2346663.9	234.7
39			Unhaware	3156634.9	315.7
40			Sheware	3842510.2	384.3
41			Tondali	5655101.0	565.5
				Total Area	14315.0
1		Rajapur	Sakhar	763.0	0.1
2			Sakhar	959.8	0.1
3			Sakhar	42002.9	4.2
4			Dattawadi (N.V.)	3707811.2	370.8
			Mithgavane	59222.2	5.9



[Handwritten signature]



6		Tivarambi	41971.9	4.2
7		Janshi	2449689.3	245.0
8		Niveli	4775301.0	477.5
9		Mithgavane	19873.9	2.0
10		Padave	4790950.1	479.1
11		Sakhar	8387610.8	838.8
12		Mithgavane	5756.2	0.6
13		Mithgavane	7030.4	0.7
14		Holi	16447.4	1.6
15		Mithgavane	3327.4	0.3
16		Mithgavane	4632.6	0.5
17		Mithgavane	295898.9	29.6
18		Tivarambi	2770.7	0.3
19		Janshi	4808.5	0.5
20		Palekarwadi	1176747.1	117.7
21		Kumbhavade	18572806.3	1857.3
22		Burbewadi	2939819.2	294.0
23		Jambhari(sagave)	5394632.6	539.5
24		Katradevi (sagave)	3748606.4	374.9
25		Sagave	6027318.7	602.7
26		Palye	1324900.6	132.5
27		Khajantad (nandar)	70204.2	7.0
28		Katali	152566.7	15.3
29		Ingalwadi	270538.2	27.1
30		Wadchipari	209530.3	21.0
31		Mithgavane	13866.2	1.4
32		Dale	2731.3	0.3
33		Deulwadi	371573.3	37.2
34		Jaitapur	16198.0	1.6
35		Mithgavane	12685.5	1.3
36		Dale	4949.4	0.5
37		Jaitapur	43759.1	4.4
38		Kaneri	2157275.4	215.7
39		Sogamwadi	4777528.2	477.8
40		Mithgavane	189205.2	18.9
41		Dale	1517.0	0.2
42		Jaitapur	8023.1	0.8
43		Burbewadi	5019612.1	502.0
44		Dale	430.7	0.0
45		Dale	395.2	0.0
46		Dale	229.6	0.0
47		Dale	66999.8	6.7

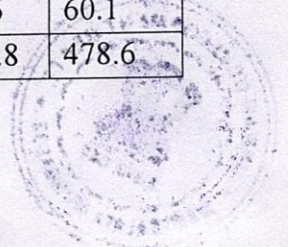


M

48		Varachiwadi (Kasheli)	6881332.2	688.1
49		Kondsar Bk.	4507307.4	450.7
50		Palasamkar T. Wadi	3225674.3	322.6
51		Dasur	4125072.0	412.5
52		Devi Hasol	10978000.3	1097.8
53		Kasheli	5683413.4	568.3
54		Khalchiwadi	2541720.1	254.2
55		Kondsar Kh.	3254216.8	325.4
56		Dasur	406934.8	40.7
57		Kond Dasur	481508.9	48.2
58		Chikhale	3660612.1	366.1
59		Varachiwadi (Kasheli)	62044.5	6.2
60		Navedar	4553455.6	455.3
61		Benagiwadi	1218624.2	121.9
62		Rundhe	7091092.2	709.1
63		Pendkhale	8048424.9	804.8
64		Varachiwadi (Kasheli)	16805.6	1.7
65		Varachiwadi (Kasheli)	188373.4	18.8
66		Kondsar Bk.	703.6	0.1
67		Bhoo	5575783.4	557.6
68		Avali Chiwadi	887456.4	88.7
69		Kotapur	4224703.1	422.5
70		Navedar	8931.1	0.9
71		Khalcha Bhandarwada	1736290.3	173.6
72		Khadakvali	2189323.4	218.9
73		Kalakawadi	10954.1	1.1
74		Kondsar Bk.	6625.7	0.7
75		Bhalavali	13190371.5	1319.0
76		Kondsar Bk.	38585.1	3.9
77		Kondsar Bk.	148176.9	14.8
78		Navedar	25740.7	2.6
79		Pishedwadi	2488160.4	248.8
80		Kalakawadi	14214.4	1.4
81		Kalakawadi	7815.1	0.8
82		Kalakawadi	363430.7	36.3
83		Wadapeth	3353077.3	335.3
84		Kombhe	215780.8	21.6
85		Kalakawadi	2107692.5	210.8
86		Kombhe	15626.0	1.6
87		Kombhe	32190.0	3.2
88		Kondsar Kh.	600960.6	60.1
89		Wadavetye	4786247.8	478.6



[Handwritten signature]



90		Navedar	14238.1	1.4
91		Navedar	14965.0	1.5
92		Varchi Guravawadi	3915383.5	391.5
93		Khingini	2843329.0	284.3
94		Agarewadi	2846388.9	284.6
95		Terwan	4853574.0	485.4
96		Wadapeth	6762.0	0.7
97		Kombhe	2164.4	0.2
98		Kombhe	14705.0	1.5
99		Ghumewadi	5530890.5	553.1
100		Kombhe	625973.4	62.6
101		Kunbiwadi	2403320.3	240.3
102		Wadi Kh	3235828.6	323.6
103		Mogare	7669685.3	767.0
104		Kalakawadi	124103.7	12.4
105		Kalakawadi	49737.8	5.0
106		Bharade	2338812.5	233.9
107		Kalakawadi	29120.6	2.9
108		Kombhe	1331.4	0.1
109		Thoraliwadi	3349579.2	335.0
110		Kombhe	109307.0	10.9
111		Kalakawadi	10424.2	1.0
112		Bharade	2475.6	0.2
113		Kalakawadi	100371.2	10.0
114		Kombhe	5821.9	0.6
115		Kalakawadi	1141.5	0.1
116		Kalakawadi	21383.3	2.1
117		Rajawadi	3399.0	0.3
118		Kalakawadi	2373.2	0.2
119		Ambelkarwadi	5179813.1	518.0
120		Dhopeshwar	13651840.0	1365.2
121		Rajawadi	1588739.0	158.9
122		Solgaon	20794378.7	2079.4
123		Wadativare	3974425.9	397.4
124		Mogare	139122.3	13.9
125		Barsu	12940237.3	1294.0
126		Mogare	3184.7	0.3
127		Hardi	3083928.5	308.4
128		Panere	5445880.7	544.6
129		Wadavetye	23013.9	2.3
		Rajawadi	21686.8	2.2
		Bhabalewadi	2984829.3	298.5



M

132		Pokalewadi (N.V.)	1203983.2	120.4
133		Tithavali (N.V.)	6243181.5	624.3
134		Nate	16238623.0	1623.9
135		Dhaulvali	11400960.5	1140.1
136		Bharadin	1069021.9	106.9
137		Panhale Tarf Rajapur	6645954.0	664.6
138		Kondhe Tarf Rajapur	5593618.1	559.4
139		Ambolgad	1436847.6	143.7
140		Dasurewadi	925383.4	92.5
141		Varachiwadi (goval)	5518124.5	551.8
142		Bag Abdul Kadir	18164.8	1.8
143		Devache Gothane	9409805.1	941.0
144		Bag Abdul Kadir	123750.5	12.4
145		Sakhari Nate	315483.0	31.5
146		Yashavantgad	439676.6	44.0
147		Shedhe	4354552.1	435.5
148		Bandhawadi	1838417.5	183.8
149		Agarwadi	1245908.4	124.6
150		Juve Jaitapur	719624.2	72.0
151		Bajarwadi (N.V.)	148228.9	14.8
152		Chavhatawadi	80819.9	8.1
153		Jaitapur	187075.2	18.7
154		Bag Kazi Husen	77548.8	7.8
155		Anantwadi	676170.9	67.6
156		Mithgavane	24213.5	2.4
157		Khalchiwadi	4373492.6	437.3
158		Dale	8555.2	0.9
159		Mithgavane	10820.6	1.1
160		Mithgavane	23639.6	2.4
161		Keravale	593750.0	59.4
162		Dale	2746690.8	274.7
163		Bag Abdul Kadir	185033.1	18.5
164		Mithgavane	10712.4	1.1
165		Holi	2003504.2	200.4
166		Shivane Kh.	3887873.5	388.8
167		Jaitapur	10011.6	1.0
168		Dale	1360.3	0.1
169		Rautwadi	6930609.6	693.1
170		Jaitapur	12040.5	1.2
171		Mithgavane	18921.6	1.9
172		Vikhare Gothane	5810592.9	581.1
173		Goval	1813221.6	181.3




[Handwritten signature]



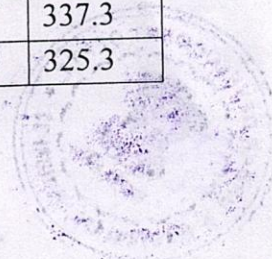
174		Mithgavane	50907.2	5.1
175		Holi	137899.3	13.8
176		Tulsundewadi (kuveshi)	712104.8	71.2
177		Kuveshi	3715260.1	371.5
178		Dongar	4973725.5	497.4
179		Musalmanwadi (dongar)	279572.2	28.0
180		Madban	8380196.7	838.0
181		Mithgavane	19532.3	2.0
182		Vilye	15261399.7	1526.1
183		Mithgavane	11581.7	1.2
184		Tulsundewadi (holi)	213782.3	21.4
185		Mithgavane	20080.5	2.0
186		Waghran	645019.3	64.5
187		Madban	6029.4	0.6
188		Mithgavane	102138.6	10.2
189		Mithgavane	11394.9	1.1
190		Mithgavane	7873274.6	787.3
191		Thukrulwadi	2608456.6	260.8
192		Madban	5397.1	0.5
193		Mithgavane	26609.3	2.7
194		Madban	3211.9	0.3
195		Bhandar Sakhari	323856.3	32.4
196		Kuveshi	22044.1	2.2
197		Sakhar	18169.8	1.8
198		Kuveshi	19654.4	2.0
199		Holi	39980.9	4.0
200		Mahalunge	7925362.3	792.5
201		Mithgavane	91794.4	9.2
202		Mithgavane	37088.8	3.7
203		Shengalwadi	1579838.4	158.0
204		Mirgulewadi	2297489.9	229.7
205		Kuveshi	16476.7	1.6
206		Mithgavane	152793.7	15.3
207		Varilwada (madban)	685740.9	68.6
208		Mithgavane	32773.0	3.3
209		Karel	1940961.1	194.1
210		Chavhanwadi	808728.2	80.9
211		Waghran	925.2	0.1
212		Waghran	660.3	0.1
213		Waghran	1116.9	0.1
214		Niveli	1445.8	0.1
215		Tivarambi	169707.8	17.0



M



216			Mithgavane	9276.3	0.9
217			Mithgavane	101642.3	10.2
218			Mithgavane	3512.5	0.4
219			Janshi	4230.3	0.4
220			Mithgavane	8582.0	0.9
221			Bakale	1649441.6	164.9
222			Mithgavane	19336.4	1.9
223			Karshingewadi	3700650.7	370.1
224			Ansure	7999697.9	800.0
225			Hurse	672210.0	67.2
226			Dandewadi	779639.0	78.0
227			Chauke	2891069.2	289.1
228			Gothivare	11367363.7	1136.7
229			Taral	11248811.6	1124.9
230			Karivane	5599895.6	560.0
231			Upale	9613639.4	961.4
232			Nanar	15490612.6	1549.1
233			Shirse (sagave)	3888157.6	388.8
				Total Area	53675.0
1		Ratnagiri	Chave	8079764.6	808.0
2			Bhandarwada	899658.0	90.0
3			Chafe	12750713.7	1275.1
4			Malgund	11693777.9	1169.4
5			Kharviwada	1295060.7	129.5
6			Khalgaon	12536846.6	1253.7
7			Nivendi	14118750.8	1411.9
8			Marathwadi	1562337.0	156.2
9			Talekarwadi	4532838.3	453.3
10			Bhandarwada	14955.6	1.5
11			Bhandarwada	30846.9	3.1
12			Malgund	12236.0	1.2
13			Rahataghar	1227643.9	122.8
14			Malgund	1080.0	0.1
15			Malgund	545.4	0.1
16			Bhandarwada	713318.4	71.3
17			Malgund	103299.1	10.3
18			Bhandarwada	37165.4	3.7
19			Jaigad	2233745.4	223.4
20			Kunbiwadi	2367780.7	236.8
			Nandivade	4866548.5	486.7
			Satkondi	3372552.7	337.3
			Saitvade	3253001.8	325.3



24		Sakhar Mohalla	379262.5	37.9
25		Sandelavagan	2836470.1	283.6
26		Jambhari	579462.3	57.9
27		Kasari	3702697.9	370.3
28		Kharviwada	160079.1	16.0
29		Marathwada	2365819.9	236.6
30		Jamatwadi	891876.2	89.2
31		Sandkhol	935108.5	93.5
32		Chaperi	8980867.4	898.1
33		Panhali	2595543.8	259.6
34		Watad	17117957.8	1711.8
35		Miravane	2890199.2	289.0
36		Gadnaral	6809553.2	681.0
37		Vaidya Lavagan	351783.4	35.2
38		Kachare	413213.0	41.3
39		Kambale Lavgan	1279083.9	127.9
40		Kolisare	7666065.4	766.6
41		Undi	2250957.4	225.1
42		Pomendi Bk.	2973227.1	297.3
43		Umare	5594476.4	559.4
44		Karle	928151.8	92.8
45		Ambeshet	1151369.6	115.1
46		Bhatye	1781145.2	178.1
47		Tike	7009176.7	700.9
48		Pomendi Bk.	56412.9	5.6
49		Someshwar	7287515.4	728.8
50		Tembhaye	8547143.1	854.7
51		Musalmanwadi	671131.3	67.1
52		Chinchkhari	4158012.3	415.8
53		Juve	1497075.1	149.7
54		Nava Someshwar	12296.1	1.2
55		Kasop	3985633.0	398.6
56		Phansop	5717404.1	571.7
57		Musalmanwadi June Phansope	623160.1	62.3
58		Reel	5107536.3	510.8
59		Dewood	13189914.9	1319.0
60		Agarnaral	5955951.4	595.6
61		Marathwada	6294104.1	629.4
62		Kalzondi	13642661.6	1364.3
63		Chikhalwadi	1781396.3	178.1
64		Waravade	3280317.2	328.0
65		Ori	18302241.5	1830.2

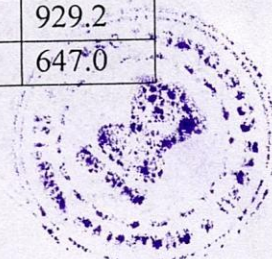


M

66		Malgund	7646.3	0.8
67		Bhagavatinagar	3191550.7	319.2
68		Ganapatipule	2676836.8	267.7
69		Dhamanase	12492727.1	1249.3
70		Tarwal	4499517.7	450.0
71		Mayangadewadi	2595894.5	259.6
72		Bhandarpule	2469456.0	246.9
73		Neware	12624123.8	1262.4
74		Machivalewadi	4510999.9	451.1
75		Gonbarewadi	2668907.1	266.9
76		Jambharun	8368525.0	836.9
77		Narme	6301098.6	630.1
78		Kharavate	5231988.1	523.2
79		Kotavade	10161300.7	1016.1
80		Karbude	9644232.5	964.4
81		Lajool	5801113.1	580.1
82		Vetoshi	13918294.6	1391.8
83		Dhokambale	1345598.8	134.6
84		Killa Ratnagiri	951041.0	95.1
85		Umbarwali	2139828.6	214.0
86		Khalchiwadi	509275.2	50.9
87		Madhaliwadi	208982.0	20.9
88		Musulmanwadi	112491.9	11.2
89		Mulgaon	2342917.0	234.3
90		Vedrewadi	1399523.1	140.0
91		Kapilvastu	1201595.9	120.2
92		Wadajun	849711.7	85.0
93		Kumbharwada	1874886.6	187.5
94		Sadye	1452412.5	145.2
95		Dhanawade Wadi	2658103.6	265.8
96		Are	1369865.1	137.0
97		Bhave Adom	4971789.6	497.2
98		Pirandavane	2355271.8	235.5
99		Kajarekond	1060794.9	106.1
100		Bhoke	9447421.6	944.7
101		Basani	3374054.7	337.4
102		Madhliwadi	3489334.7	348.9
103		Mayekarwadi	1519183.8	151.9
104		Bholewadi	200397.8	20.0
		Dande Adom	4845058.4	484.5
		Nivali	9291687.9	929.2
		Kelye	6470382.6	647.0




[Handwritten signature]



108		Ravnangwadi	4400533.3	440.1
109		Ambekarwadi	3680050.4	368.0
110		Kasarweli	2066305.3	206.6
111		Kalbadevi	730482.8	73.0
112		Kond	4277902.8	427.8
113		Phanasavale	2668429.0	266.8
114		Sheel	2909835.7	291.0
115		Sakhar	1142153.2	114.2
116		Majgaon	1048852.1	104.9
117		Mhamurwadi	441208.4	44.1
118		Shirgaon	9026639.8	902.7
119		Tarwewadi	2508320.3	250.8
120		Jakimirya	2139300.2	213.9
121		Dangewadi	1687639.9	168.8
122		Adi	2969658.8	297.0
123		Adi	9564.6	1.0
124		Khedoshi	13017703.6	1301.8
125		Hatkhamba	10101285.5	1010.1
126		Mirjole	4846767.6	484.7
127		Thikandaty	119033.5	11.9
128		Mirya	1454645.8	145.5
129		Musalmanwadi	44446.5	4.4
130		Padavewadi	3632430.6	363.2
131		Tiwandewadi	2642496.0	264.2
132		Madhaliwadi	2629930.6	263.0
133		Zarewadi	6421032.6	642.1
134		Panwal	4748021.1	474.8
135		Karvachiwadi	4133132.8	413.3
136		Nachne	8494724.6	849.5
137		Ghawaliwadi	4446461.6	444.6
138		Kuwarbav (N.V.)	2684457.9	268.4
139		Pomendi Kh.	2880195.8	288.0
140		Kondakhandkar	1516974.1	151.7
141		Kurtade	11464012.2	1146.4
142		Chanderai	2600352.2	260.0
143		Ibrahim Pattan	895686.6	89.6
144		Kolambe	16067255.6	1606.7
145		Tonade	7414032.0	741.4
146		Harchiri	15756912.4	1575.7
147		Bagpatole	304531.5	30.5
148		Hatis	134687.3	13.5
		Golap	20903600.6	2090.4



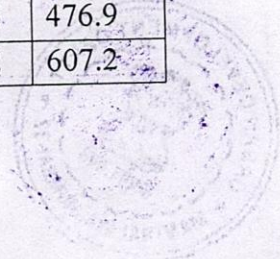
(Handwritten signature)



150		Wayangani	2094449.0	209.4
151		Dugave	1530974.8	153.1
152		Thikwadi	2281962.0	228.2
153		Niroot	11269609.2	1127.0
154		Chandor	12991985.2	1299.2
155		Dhopatwadi	2747022.1	274.7
156		Musalmanwadi	2076384.2	207.6
157		Taliwadi	4894539.1	489.5
158		Pavas	12548350.8	1254.8
159		Ganeshgule	6224553.1	622.5
160		Nakhare	22513207.2	2251.3
161		Nalewathar	1098820.0	109.9
162		Kurdhe	7300271.9	730.0
163		Mavalange	11517975.5	1151.8
164		Mervi	9163278.3	916.3
165		Gavade Ambere	5202739.8	520.3
166		Shivar Ambere	8211790.1	821.2
167		Natunde	245213.9	24.5
168		Purnagad	1193573.2	119.4
169		Muslimwadi	170256.6	17.0
170		Gaonkhadi	14050219.7	1405.0
171		Dabhil Ambere	8315240.7	831.5
172		Peth Purnagad	547210.1	54.7
173		Bhandarwadi	1875502.2	187.6
174		Dorle	8235689.8	823.6
			Total Area	78942.0
1	Lanja	Majre Juve	512385.6	51.2
2		Joshigaon	2163511.1	216.4
3		Upale	6268109.2	626.8
4		Agave	9778419.6	977.8
5		Virgaon	1387203.8	138.7
6		Kot	9631667.5	963.2
7		Agargaon	5551051.9	555.1
8		Wadi Limbu	7842665.3	784.3
9		Waghrat	8638051.7	863.8
10		Lavgan	4789459.8	478.9
11		Khanavali	18393963.5	1839.4
12		Isavali	10530793.7	1053.1
13		Bhade	15912253.2	1591.2
		Roon	7844057.6	784.4
		Panore	4769084.6	476.9
		Beni Bk.	6071684.2	607.2



(Handwritten signature)



17			Satavali	3804127.6	380.4
18			Harche	12966061.1	1296.6
19			Sadvali	2848298.9	284.8
20			Satwali	2208704.7	220.9
21			Panore Tarf Harche	894028.2	89.4
				Total Area	14280.0
1		Chiplun	Tanali	7924593.4	792.5
2			Ubhale	6432950.6	643.3
3			Gudhe	13161930.7	1316.2
4			Agarwadi	3265385.4	326.5
5			Majare Kaundhar	3231081.0	323.1
6			Kaundhar Tamhane	6756624.0	675.7
7			Marg Tamhane	4408784.1	440.9
8			Waghivare	3862936.6	386.3
9			Lonari Chivali Ban	7010257.0	701.0
10			Bamnoli	7972591.4	797.3
11			Chiveli	4289626.7	429.0
12			Gondhale	4296711.0	429.7
13			Borgaon	9598669.2	959.9
14			Marg Tamhane Kh.	4683817.4	468.4
15			Umroli	5315448.8	531.5
16			Ambere Bk.	2902829.4	290.3
17			Kalmundi	5323396.1	532.3
18			Ghavalwadi	5267993.4	526.8
19			Pilawali Tarf Vela	9557257.1	955.7
20			Kalambat	6252513.3	625.3
21			Kere	4585862.9	458.6
22			Murtavade	11822110.3	1182.2
23			Katalwadi	3677338.4	367.7
24			Vareli	6279589.6	628.0
25			Tondali	10945543.0	1094.6
				Total Area	15882.0

1	Sindhudurg	Devgad	Poyare	14848318.9	1484.8
2			Morve	2520785.8	252.1
3			Munage	14347386.8	1434.7
4			Aadbandar	5801513.9	580.2
5			Vijaydurg	5965364.1	596.5
6			Rameshwar	14916787.8	1491.7
7			Manche	9046246.8	904.6
			Malpewadi	3118365.0	311.8

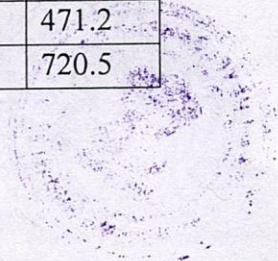


M

9		Palekarwadi	10042605.3	1004.3
10		Thakurwadi	5493305.3	549.3
11		Girye	10413695.9	1041.4
12		Wadaker Poi	504818.4	50.5
13		Saundale	14994725.3	1499.5
14		Tirlot	6417531.7	641.8
15		Moulgaon	4082555.0	408.3
16		Mutat	9716690.0	971.7
17		Mouje Waghotan	10341031.6	1034.1
18		Kasaba Waghotan	411677.8	41.2
19		Padel	13745691.8	1374.6
20		Patgaon	9310505.6	931.1
21		Pendhari	9315822.9	931.6
22		Goval	12260034.3	1226.0
23		Hurshi	5108989.9	510.9
24		Juveshwar	7512096.0	751.2
25		Pural	3903523.7	390.4
26		Kalambai	4809852.9	481.0
27		Nadan	14680237.6	1468.0
28		Somlewadi	3803713.3	380.4
29		Wade	8923336.5	892.3
30		Baparde	7050700.0	705.1
31		Malegaon	10482795.2	1048.3
32		Mahalunge	13967965.4	1396.8
33		Mondpar	3637406.6	363.7
34		Phanase	5701153.7	570.1
35		Rahateshwar	11517153.9	1151.7
36		Pavnai	5749560.7	575.0
37		Wanivade	2727116.9	272.7
38		Gadhitamhane	11314547.6	1131.5
39		Mond	3273898.2	327.4
40		Wadetar	4806858.9	480.7
41		Virwadi	2248522.3	224.9
42		Padvane	7156148.6	715.6
43		Chinchwad	1658054.3	165.8
44		Talavade	4569449.7	456.9
45		Tembavali	4827403.0	482.7
46		Kalvi	1971484.8	197.1
47		Talebajar	2048624.0	204.9
48		Jamsande	28389234.2	2838.9
49		Shevare	4711756.1	471.2
		Dhoptewadi	7205492.2	720.5



Handwritten signature in blue ink.




51			Chandoshi	7440967.4	744.1
52			Wareri	12729034.8	1272.9
53			Dabhole	13514202.2	1351.4
54			Valivande	9751052.8	975.1
55			Padthar	7358475.8	735.8
56			Elaye	7137824.9	713.8
57			Torsole	13054935.1	1305.5
58			Kinjawade	21047450.7	2104.7
59			Lingdal	3771443.8	377.1
60			Mithmumbari	2154638.0	215.5
61			Kunkeshwar	6127075.4	612.7
62			Dahibaon	11588277.9	1158.8
63			Kotkamte	14895599.5	1489.6
64			Katwaneshwar	4198686.9	419.9
65			Are	21383845.9	2138.4
66			Rambavali	4399969.1	440.0
67			Mithbaon	13425385.6	1342.5
68			Naringre	16923081.5	1692.3
69			Katvan	2011731.3	201.2
70			Bagamala	1725798.6	172.6
71			Khudi	16374285.2	1637.4
72			Tambaldeg	1275303.3	127.5
73			Hindale	13034136.3	1303.4
				Total Area	60669.0
1		Malvan	Chunavare	5354197.1	535.4
2			Bhatwadi (Chindar)	2238346.2	223.8
3			Bandiwade Bk.	4434688.8	443.5
4			Koil	2690311.8	269.0
5			Jamdul	602717.7	60.3
6			Hirlewadi	5091797.7	509.2
7			Poip	14842445.9	1484.2
8			Pirawadi	598655.0	59.9
9			Palkarwadi	681701.8	68.2
10			Malond	3366735.9	336.7
11			Sadewadi	2915114.6	291.5
12			Terai	3683965.3	368.4
13			Dangmode	2362915.9	236.3
14			Bandiwade Kh.	874098.0	87.4
15			Malewadi	1068313.1	106.8
16			Belachiwadi	3868882.6	386.9
			Bhagawantgad	158297.5	15.8
			Wadi Dangmode	1405627.5	140.6



19		Wayangani	10981596.6	1098.2
20		Weral	6926347.6	692.6
21		Sayyad Juva	226852.3	22.7
22		Marde	2158187.6	215.8
23		Masade	3338575.9	333.9
24		Kava	2747113.3	274.7
25		Margtad	2033814.5	203.4
26		Masure	1035490.5	103.5
27		Magvane	2521875.1	252.2
28		Wadachapat	6887685.8	688.8
29		Deulwada	4528849.8	452.9
30		Nirom	7012130.1	701.2
31		Math Bk.	15526834.5	1552.7
32		Budhavale	9004139.5	900.4
33		Kudopi	9121258.3	912.1
34		Gavathan	4547247.2	454.7
35		Aparadhwadi	3012531.3	301.3
36		Palasmb	7394264.0	739.4
37		Bagadwadi	6361738.9	636.2
38		Gavaliwadi	2295234.6	229.5
39		Chindar	3918949.3	391.9
40		Palikadilwadi	1954083.3	195.4
41		Parwadi	3235727.3	323.6
42		Ghadiwadi	5187710.6	518.8
43		Dongrewadi	2103498.2	210.3
44		Palayewadi	4854104.8	485.4
45		Bhatwadi	2394672.1	239.5
46		Achare	1493599.5	149.4
47		Gavathanwadi	2828182.6	282.8
48		Kumbharwadi	1484563.6	148.5
49		Advali	1265658.6	126.6
50		Varachichawadi	5457338.4	545.7
51		Trimbak	1028922.0	102.9
52		Gaudwadi	1316387.9	131.6
53		Bagavewadi	720301.6	72.0
54		Maldi	1035866.5	103.6
55		Khanjanwadi	1750861.7	175.1
56		Tondavali	4944799.6	494.5
57		Khervand	812577.9	81.3
58		Kothewadi	1476847.0	147.7
59		Chandar	6430144.0	643.0
60		Bhogalewadi	2976386.5	297.6



[Handwritten signature]




61		Anganewadi	4917824.0	491.8
62		Malgaon	11442567.2	1144.3
63		Gaonkarwada	985592.5	98.6
64		Chafekhol	8344607.5	834.5
65		Golwan	10280778.8	1028.1
66		Hadi	5432593.0	543.3
67		JuvaPankhol	748750.2	74.9
68		Dikval	5814324.9	581.4
69		Kandalgaon	4919318.7	491.9
70		Bilvas	3966815.8	396.7
71		Shemadranewadi	4997063.1	499.7
72		Mahanwadi	5743883.2	574.4
73		Nandos	8278823.0	827.9
74		Ozar	2422440.6	242.2
75		Kumame	4918726.4	491.9
76		Ambados	11584939.5	1158.5
77		Nagzar	1981640.0	198.2
78		Nhive	7665142.8	766.5
79		Tembwadi	691272.1	69.1
80		Revandi	1533473.3	153.3
81		Kolamb	1924374.0	192.4
82		Nandrukh	9496981.9	949.7
83		Kunkavale	4654726.4	465.5
84		Guram Nagari	4864137.0	486.4
85		Katta	1741716.1	174.2
86		Salel	7144079.0	714.4
87		Ghumade	2383483.4	238.3
88		Mogarne	2806735.0	280.7
89		Katvad	3416266.9	341.6
90		MALVAN(Municipal Corporation)	12525653.8	1252.6
91		Pendur	7726413.2	772.6
92		Dhamapur	10722417.1	1072.2
93		Sonarwadi	1496718.1	149.7
94		Chauke	8478457.4	847.8
95		Anandvhal	1281131.7	128.1
96		Kumbharmath	1954018.5	195.4
97		Karlachavhal	4148198.0	414.8
98		Wayari	2805901.7	280.6
99		Malkewadi	3172624.3	317.3
		Devli	12882684.9	1288.3
		Amberi	4493334.1	449.3
		Parad	1187584.3	118.8



103		Parabwada	2264613.4	226.5
104		Waghavane	3005157.4	300.5
105		Kalethar	2541600.3	254.2
106		Kalse	2008286.9	200.8
107		Wak	2179059.5	217.9
108		Mala	1352899.0	135.3
109		Bagwadi	1843369.0	184.3
			Total Area	45574.0
1	Vengurla	Math	7919946.2	792.0
2		Wayangani	6153038.5	615.3
3		Dabholi	6791930.1	679.2
4		Vengurla	13590330.2	1359.0
5		Tulas	11845796.6	1184.6
6		Khatarwadi	1660079.2	166.0
7		Matond	12278402.5	1227.8
8		Navabag	376859.5	37.7
9		Parabwada	1148062.8	114.8
10		Ubhadanda	351358.4	35.1
11		Vagheshwar	794920.5	79.5
12		Bhendamala	1959108.9	195.9
13		Padatal	1522094.9	152.2
14		Namas	336544.4	33.7
15		Ansur	4777295.5	477.7
16		Siddhawadi	673328.6	67.3
17		Adari	1336208.1	133.6
18		Pal	6493045.4	649.3
19		Kambaliwadi	401090.9	40.1
20		Sukhatanbag	860734.2	86.1
21		Varachemad	1683172.3	168.3
22		Vadakhol	3830957.0	383.1
23		Muth	325460.3	32.5
24		Mochemad	4460566.1	446.1
25		Nhaichiad	2080805.8	208.1
26		Chipi	10130529.4	1013.1
27		Karli	5110351.9	511.0
28		Parule	3568963.5	356.9
29		Ravadas	9137108.9	913.7
30		Gavan	6643824.2	664.4
31		Bhogave	5914024.8	591.4
		Shelapi	4330072.4	433.0
		Kochare	7406579.8	740.7
		Mhapan	5754740.7	575.5



M



35			Shriramwadi	3731204.9	373.1
36			Khalchiwadi	2197265.7	219.7
37			Malai	2875279.5	287.5
38			Mayana	2066291.6	206.6
39			Medha	1421234.0	142.1
40			Kelus	5485521.1	548.6
41			Khavane	3918040.5	391.8
42			Warchiwadi	2270546.1	227.1
43			Vetore	4429391.1	442.9
44			Talekarwadi	7983718.5	798.4
45			Khanoli	6584372.3	658.4
46			Kalavi	2227320.9	222.7
47			Sataye	5338884.4	533.9
48			Josoli	2870886.6	287.1
49			Asoli	4279104.6	427.9
50			Tank	2598399.7	259.8
51			Sonsure	2127499.8	212.7
52			Sakhelekhhol	1011679.5	101.2
53			Arawali	1610924.3	161.1
54			Sagartirtha	1059767.8	106.0
55			Temb	923257.4	92.3
56			Bandh	688118.5	68.8
57			Shiroda	784458.7	78.4
58			Bagayat	664669.3	66.5
59			Velagar	1345745.9	134.6
60			Parabgaon	665703.3	66.6
61			Gandhinagar	2114683.8	211.5
62			Khalchikar	104312.1	10.4
63			Varachiker	523947.7	52.4
64			Huda	2703330.0	270.3
65			Mhartale	2139851.5	214.0
66			Sukhalbhat	994861.8	99.5
67			Bombadojichiwadi	684515.4	68.5
68			Gavatale	2552206.5	255.2
69			Redi	304387.7	30.4
70			Kanyale	2478201.0	247.8
				Total Area	23740.0
1		Kudal	Mudyacha Kond	3063455.9	306.3
2			Naiknagar	2877954.1	287.8
3			Walawal	1130987.8	113.1
4			Kavathi	378001.3	37.8
			Kavathi	2153872.5	215.4



6			Gaondhad	1789563.7	179.0
7			Madgaon	3115895.2	311.6
8			Humarmala	6889224.1	688.9
9			Gandhinagar	7063300.8	706.3
10			Chendawan	1911088.6	191.1
11			Gandhigram	2343139.3	234.3
12			Pat	3353715.0	335.4
13			Andurle	9470341.2	947.0
14			Tendoli	23326393.6	2332.6
15			Munagi	2529088.5	252.9
				Total Area	7139.0
1		Sawantwadi	Dhakore (N.V.)	10686468.2	1068.6
2			Malewad	13737165.5	1373.7
3			Dandeli	7427776.5	742.8
4			Aros	8212979.2	821.3
5			Ajgaon	5455891.1	545.6
6			Kondure	1473719.2	147.4
7			Satarda	12761962.9	1276.2
8			Tiroda	2320791.7	232.1
9			Sateli Tarf Satarda	5510500.2	551.1
10			Talawane	10015793.3	1001.6
11			Gulduve	3576301.2	357.6
12			Nanos	2240959.3	224.1
13			Aronda	4645541.6	464.6
14			Bhatpavani	3745751.0	374.6
15			Kavthani	4831978.3	483.2
16			Kinale	2819134.5	281.9
17			Savarjuva	605213.7	60.5
				Total Area	10006.0

By order and in the name of the Governor of Maharashtra,



(Nirmalkumar Chaudhari)
Deputy Secretary to the Government

04/13

o/c
9/13/24